





DIRECCIÓN XERAL DE DESENVOLVEMENTO RURAL

ANUNCIO DO 17 DE XULLO DE 2009, DA DIRECCIÓN XERAL DE DESENVOLVEMENTO RURAL, POLO QUE SE FAI PÚBLICA A DECLARACIÓN DE IMPACTO AMBIENTAL DA CONCENTRACIÓN PARCELARIA PARA A ZONA DE VILATUXE (LALÍN – PONTEVEDRA).

En cumprimento do disposto no artigo 5 do Decreto 442/1990, do 13 de setembro, de avaliación de impacto ambiental para Galicia, faise pública a declaración de impacto ambiental formulada pola Secretaría Xeral de Calidade e Avaliación Ambiental da concentración parcelaria para a zona de Vilatuxe, concello de Lalín (Pontevedra) promovida pola Dirección Xeral de Desenvolvemento Rural da Consellería do Medio Rural. A citada declaración poderá ser consultada na páxina web da Consellería do Medio Rural e na da Consellería de Medio Ambiente, Territorio e Infraestruturas.

Santiago de Compostela, 17 de xullo de 2009

O director xeral de Desenvolvemento Rural



Antonio Crespo Iglesias



DECLARACIÓN DE IMPACTO AMBIENTAL FORMULADA POLA SECRETARÍA XERAL DE CALIDADE E AVALIACIÓN AMBIENTAL EN DATA 10 DE XUÑO DE 2009, RELATIVA Á CONCENTRACIÓN PARCELARIA DA ZONA DE VILATUXE, NO CONCELLO DE LALÍN (PONTEVEDRA), PROMOVIDA POLA DIRECCIÓN XERAL DE DESENVOLVEMENTO RURAL. (CLAVE: 2007/0164).

ANTECEDENTES

A Dirección Xeral de Estruturas e Infraestruturas Agrarias (actualmente D.X. de Desenvolvemento Rural) promove, por solicitude dos veciños, un proceso de concentración parcelaria en terras pertencentes ás parroquias de Vilatuxe e Lodeiro (concello de Lalín, Pontevedra), que inicialmente abranguen unha superficie dunhas 2.540 hectáreas.

A citada concentración cualificouse como sometida a trámite de avaliación de impacto ambiental por atoparse contemplada entre os proxectos do anexo I do Real Decreto Lexislativo 1/2008, do 11 de xaneiro, polo que se aproba o texto refundido da Lei de Avaliación de Impacto Ambiental de proxectos, dado que aproximadamente un 60% da zona de actuación estaba incluída dentro dos límites do Lugar de Importancia Comunitaria (LIC) Serra do Candán.

No anexo I da presente Declaración inclúese un resumo da actuación e das características da zona de concentración e no anexo II das medidas protectoras e correctoras propostas no estudo de impacto ambiental avaliado.

Mediante Resolución do 28 de setembro de 2007, da antiga Dirección Xeral de Estruturas e Infraestruturas Agrarias (publicada no DOG nº 212, do 2 de novembro de 2007), someteuse a información pública o estudo de impacto ambiental da concentración parcelaria da referida zona, constando durante o período de exposición pública a presentación de dúas alegacións que fan referencia a cuestións de índole arqueolóxica, e que foron tidas en conta, no que procede, no punto C.1.7 da Declaración.

O 15 de maio de 2008 recibese na entón Consellería de Medio Ambiente e Desenvolvemento Sostible o expediente ambiental do proxecto, remitido pola antedita Dirección Xeral como órgano substantivo por razón da materia, contendo os resultados da información pública e informes das Direccións Xerais de Patrimonio Cultural e de Conservación da Natureza, así como o emitido por Augas de Galicia. Segundo indica o órgano substantivo no oficio de remisión do expediente, no prazo legalmente establecido non consta emisión de informe por parte dos restantes organismos consultados no trámite ambiental. Examinado o expediente, solicitouse ao órgano substantivo diversa documentación co obxecto de completar o contido do mesmo.

Con data 26 de xuño de 2008 publícase no Diario Oficial de Galicia un Aviso do 12 de maio de 2008, da entón Delegación Provincial de Pontevedra da Consellería de Medio Ambiente, que se da conta da rectificación do perímetro da zona de concentración parcelaria no sentido de excluír da mesma a maior parte dos terreos pertencentes ao Lugar de Importancia Comunitaria do Candán, tal e como se pode apreciar no plano incluído no anexo III desta Declaración de Impacto Ambiental.

XUNTA DE GALICIA
CONSELLERÍA DE MEDIO AMBIENTE,
TERRITORIO E INFRAESTRUTURAS
SECRETARÍA XERAL DE CALIDADE E AVALIACIÓN AMBIENTAL
D.L. X 100/1983
é reprodución fiel e exacta da súa orixinal

Santiago, 15 XUÑO 2009

Asdo.: Alberto Rodríguez Garrido

DECLARACIÓN DE IMPACTO AMBIENTAL DA Z.C.P. DE VILATUXE.
PROMOTOR: DIRECCIÓN XERAL DE DESENVOLVEMENTO RURAL.
LOCALIZACIÓN: CONCELLO DE LALÍN (PONTEVEDRA).



O 13 de novembro de 2008 recibese documentación relativa á rede de camiños de concentración, un novo informe da Dirección Xeral de Patrimonio Cultural tendo en conta a dita rede de camiños, documentación ambiental complementaria elaborada a requirimento da Dirección Xeral de Conservación da Natureza, e cartografía relativa á rede inicial de camiños de concentración e á remanente tras a rectificación de perímetro a que se fai referencia no parágrafo anterior.

Cumprimentada a tramitación ambiental, a Secretaría Xeral de Calidade e Avaliación Ambiental, como órgano ambiental e no exercicio das competencias que lle atribúe a Orde do 11 de maio de 2009, formula, aos sós efectos ambientais, a Declaración de Impacto Ambiental (DIA) da concentración parcelaria da zona de Vilatuxe, no concello de Lalín (Pontevedra).

DECLARACIÓN DE IMPACTO AMBIENTAL

Examinada a documentación que constitúe o expediente, esta Secretaría Xeral de Calidade e Avaliación Ambiental considera que o proceso de concentración parcelaria da zona de Vilatuxe é ambientalmente viable sempre que:

- Co fin de asegurar que se protexen os valores naturais de interese local -se é o caso-, se conte coa conformidade do Concello de Lalín respecto da compatibilidade do proceso de concentración coas zonas clasificadas como solo rústico de protección de espazos naturais no Plan Xeral de Ordenación Municipal ou, na súa ausencia, nas normas subsidiarias de planeamento.
- Se cumpran as condicións que se establecen na presente DIA, ademais das incluídas no estudo de impacto ambiental, tendo en conta que no caso de que exista contradición entre o indicado na dita documentación e o establecido na presente Declaración, prevalecerá o disposto nesta última.

Ademais do obrigado cumprimento das anteditas condicións, se se manifesta calquera tipo de impacto non considerado ata o momento, este órgano ambiental, por iniciativa propia ou por proposta do órgano substantivo, poderá ditar, aos sós efectos ambientais, condicionados adicionais aos anteriores.

As condicións establecidas poderán ser revisadas de oficio ou por solicitude do promotor, co obxecto de incorporar medidas que acheguen unha maior protección do medio. Ademais disto, o promotor poderá solicitar a súa revisión naqueles supostos que tecnoloxicamente presenten graves dificultades para a súa implantación ou impliquen modificacións importantes na actividade, sempre e cando as novas medidas permitan acadar os obxectivos e fins desta. Neste último caso, o promotor remitirá esta solicitude, achegando documentación técnica que xustifique estas medidas, no prazo máximo dun (1) mes despois de lle ser notificada a presente Declaración, non podendo comezar as obras antes de contar cunha comunicación desta Secretaría Xeral de Calidade e Avaliación Ambiental.

A. ÁMBITO DA DECLARACIÓN

A presente Declaración refírese ao proceso de concentración parcelaria da zona de Vilatuxe (Lalín, Pontevedra), que logo da rectificación do seu perímetro se desenvolverá na zona delimitada no plano que figura no anexo III desta DIA.

DECLARACIÓN DE IMPACTO AMBIENTAL DA Z.C.P. DE VILATUXE.
PROMOTOR: DIRECCIÓN XERAL DE DESENVOLVEMENTO RURAL.
LOCALIZACIÓN: CONCELLO DE LALÍN (PONTEVEDRA).

XUNTA DE GALICIA
CONSELLERÍA DE MEDIO AMBIENTE,
TERRITORIO E INFRAESTRUTURAS
SECRETARÍA XERAL DE CALIDADE E AVALIACIÓN AMBIENTAL
DILIXENCIA.- Para facer constar que a presente fotocopia é reprodución fiel e exacta de seu orixinal

Asdo.: Alberto Rodríguez Garrido



B. CONDICIÓN XERAIS

B.1. Fase de formulación

1. Definirase a localización da zona destinada a parque de maquinaria, casetas de obra, amoreamentos de materiais, almacenamento de residuos, etc, seleccionando para elo un emprazamento de baixo valor ambiental, escasa pendente a afastado de cursos de auga ou xacementos arqueolóxicos, coidando así mesmo que non se sitúe excesivamente próximo a núcleos de poboación, para minimizar posibles molestias por rúidos e tráfico de maquinaria.

2. Definirase as zonas para o depósito de posibles sobrantes procedentes dos movementos de terras. A selección destas zonas realizarase con criterios ambientais e tendo en conta que, no caso de que existan no contorno ociosos procedentes de actividades extractivas abandonadas ou de movementos de terras, primará o seu uso fronte a outras zonas, sempre que sexa técnica e economicamente viable e non se atopen naturalizados e integrados no contorno. En ningún caso se depositarán os sobrantes nas zonas con valores ambientais relevantes identificadas no estudo ambiental.

3. No caso de que nalgún dos camiños de servizo sexa necesario habilitar pasos canadenses para impedir o paso de gando, deberán preverse medidas que possibiliten o escape dos pequenos vertebrados que poidan caer ao foxo, podendo consistir, sen prexuízo doutras igualmente efectivas, nunha rampla de subida ou facer o foxo cun ou cos dous laterais abertos.

4. No deseño do novo parcelario favorecerase a integración paisaxística dos predios resultantes mediante a conservación do maior número posible de elementos lineais de interese ambiental; lindes arboradas, valados de pedra, sebes, etcétera. Para elo, procurarase axustar a maior lonxitude posible de lindeiros dos predios de substitución aos citados elementos. Neste sentido, promoverase a conservación e posterior traslado dos muros ou valados de pedra que vaian quedar sen uso no interior dun predio para empregalos como elemento delimitador doutras novas parcelas.

5. Redactarase un proxecto de integración paisaxística axustado ao proceso de concentración parcelaria, no que se desenvolvan e presuposten detalladamente os labores de restauración e integración paisaxística aos que se fai referencia no estudo ambiental. Na elaboración deste proxecto atenderase a criterios de coherencia ecolóxica e paisaxística, e terase en conta o seguinte:

▪ En canto ás especies a empregar:

- Serán autóctonas, tendo sempre presentes para a súa implantación as circunstancias edafolóxicas e climáticas da zona a restaurar e que procedan (sexan árbores, arbustos, matas e/ou herbáceas) da mesma zona ou outra similar, segundo criterios bioxeográficos, litolóxicos, de vexetación potencial e climáticos.

- Deben ser compatibles co hábitat no que se van implantar. O hábitat, estación ou localización vai estar definido pola interdependencia entre o hábitat e os factores fisiográficos (topografía, pendentes, altitudes, exposición), solo ou substrato (perfil, textura, fauna, flora, ciclos de nutrientes, etcétera), e factores bióticos.

XUNTA DE GALICIA
CONSELLERÍA DE MEDIO AMBIENTE,
TERRITORIO E INFRAESTRUTURAS
Secretaría Xeral de Calidade e Avaliación Ambiental

Santiago, 15 XUN, 2009



- Deben ser compatibles entre si, no espazo e no tempo, aplicándose no seu caso os tratamentos oportunos, é dicir, a competencia interespecífica e intraespecífica entre as especies que se implanten debe posibilitar o éxito da restauración, adoptándose ademais, para acadar este obxectivo, os tratamentos que sexan necesarios (clareos, rozas, etcétera).
 - No caso de ser necesaria a eliminación dalgún pé de especies arbóreas autóctonas, procurarase que sexan replantadas na medida do posible, empregándose na restauración. De todos modos, recoméndase a súa preservación, actuando unicamente sobre exemplares mortos ou moi danados.
 - Maximizarase a diversidade da zona de restauración, tendo sempre presentes as superficies a restaurar e os hábitats presentes.
 - No caso de precisar achegas externas de terra vexetal para os labores de restauración, esta non se poderá extraer de áreas onde se atope consolidada e integrada no medio, debendo proceder de amoreamentos ou zonas debidamente autorizadas.
6. Redactarase un novo programa de vixilancia e seguimento ambiental baseado na proposta incluída no estudo ambiental, no que se incorporarán aqueles aspectos a controlar que xurdan ao longo da fase de formulación, así como todos os derivados do cumprimento do condicionado desta DIA.

O dito programa levarase a cabo co obxecto de garantir ao longo do tempo o cumprimento das medidas protectoras e correctoras contempladas na documentación avaliada e no condicionado da Declaración, así como incorporar procedementos de autocontrol por parte do promotor. O programa debe permitir detectar, cuantificar e corrixir alteracións que non se puidesen prever no estudo ambiental ou no condicionado da DIA, e levar a cabo novas medidas correctoras acordes coas novas problemáticas xurdidas.

Será responsabilidade do órgano substantivo que o programa que finalmente se desenvolva neste sentido permita acadar os fins sinalados no parágrafo anterior. Así mesmo, teranse en conta as seguintes consideracións:

- Co obxecto de acadar a máxima coordinación e eficacia no cumprimento da presente Declaración, deberá designarse un/s responsable/s do control desta.
- Todas as medicións e/ou analíticas do programa de vixilancia deberán ser realizadas por organismo de control autorizado ou entidade homologada, e os resultados deberán vir asinados por un técnico de dita entidade.
- Fixaranse, para todas as fases, os indicadores ambientais, a periodicidade dos controis e os umbrais (admisible, de alerta e inadmisible) que se voian utilizar en cada caso.
- As tomas de mostras e as medicións deberán ser realizadas durante os labores con maior incidencia sobre os indicadores obxecto de control.

Santiago,

15 XUN, 2009

B.2. Fases de execución e explotación

DECLARACIÓN DE IMPACTO AMBIENTAL DA Z.C.P. DE VILATUXE.
PROMOTOR: DIRECCIÓN XERAL DE DESENVOLVEMENTO RURAL.
LOCALIZACIÓN: CONCELLO DE LALÍN (PONTEVEDRA).

Asdo.: *Alberto Rodríguez Garrido*



1. Co fin de minimizar a emisión de po á atmosfera durante a execución das obras, ademais das medidas previstas no estudo ambiental terase en conta que, no caso de ser necesario, procederase ao lavado das rodas dos camións á saída da zona de obras.
2. Cumprirase co disposto na Lei 7/1997, do 11 de agosto, de protección contra a contaminación acústica, así como, no caso de que dispoña dela, na ordenanza municipal do Concello de Lalín ao respecto. Neste sentido, levarase a cabo o plan de vixilancia do nivel de ruído proposto no estudo ambiental, tendo en conta o sinalado no punto C.2.5.
3. Toda actuación ou afección no dominio público hidráulico ou na súa zona de servidume e policía, así como calquera captación ou vertedura se é o caso, precisará da autorización ou permiso do organismo de cunca competente, neste caso Augas de Galicia. Neste sentido, deberán terse en conta en todo momento as limitacións e demais prescricións establecidas no Real Decreto Lexislativo 1/2001, do 20 de xullo, polo que se aproba o texto refundido da Lei de Augas e no Regulamento do Dominio Público Hidráulico (RD 849/1986, do 11 de abril, e posteriores modificacións), así como na Lei 7/1992, do 24 de xullo, de pesca fluvial e no Decreto 130/1997, do 14 de maio, polo que se aproba o Regulamento de ordenación da pesca fluvial e dos ecosistemas acuáticos continentais. Así mesmo, o proxecto deberá axustarse ás prescricións establecidas no Plano Hidrolóxico de Galicia-Costa (PHGC).
4. Non se afectarán, ou serán repostas na súa totalidade, as instalacións ou servizos de abastecemento de auga, saneamento ou calquera outro amparado pola lexislación hidráulica que se atopen na zona afectada pola concentración parcelaria. Así mesmo, respectaranse os mananciais que existan na zona, podendo ser parcialmente encanado o seu curso se resultase necesario para a execución das obras. De xurdir afloramentos de augas subterráneas, serán conducidos a ceo aberto (sempre que as obras definitivas o permitan) cara ás correntes superficiais máis próximas.
5. Non se acumularán terras, entullos, material de obra nin calquera outro tipo de materiais ou substancias nas zonas de servidume dos cursos fluviais ou en zonas de pendente próximas a estes, nin interferindo na rede natural de drenaxe, para evitar a súa incorporación ás augas no caso de escorregamentos, chuvias ou enchentes.
6. Cando se leven a cabo movementos de terras en zonas de elevada pendente, disporanse mallas antiescorregamento ou calquera outra medida adecuada para evitar arrastres de materiais ladeira abaixo.
7. Co obxecto de prevenir fenómenos erosivos e incorporación de sólidos ás augas, segundo avanza a obra procederase á estabilización e revexetación dos noiros de desmonte e/ou terraplén nas zonas afectadas por movementos de terras. Así mesmo, no modelado dos noiros evitaranse as formas demasiado artificiais, procurando que o cambio de pendentes sexa gradual, para favorecer así a integración coa paisaxe.
8. A calidade das augas manterase en niveis óptimos, de xeito que co motivo das obras non diminúa respecto da existente antes do inicio destas. Non se utilizarán maquinaria e utillaxe nos cursos de auga. A este respecto terase ao disposto na Lei 7/1992, do 24 de xullo, de pesca fluvial e no Decreto 130/1997, do 14 de maio, polo que se aproba o Regulamento de ordenación da pesca fluvial e dos ecosistemas acuáticos continentais e, de acordo co indicado no estudo ambiental, levarase a cabo un plan de control da calidade das augas, tendo en conta o sinalado no punto C.1.10 desta DIA.



9. No caso de realizar voaduras, disporanse os medios necesarios (redes, lonas...) para evitar a proxección de fragmentos de rocha ao contorno. En calquera caso, se estes se producen, deberán ser retirados da zona e depositados en emprazamento autorizado.
10. De ser preciso o emprego de formigón, evitarase a súa elaboración na propia obra, adquiríndoo xa preparado en plantas que contén coas debidas autorizacións.
11. Levarase a cabo un control topográfico dos límites da zona de concentración, dos predios de substitución e da traza dos camiños de concentración, evitando afeccións fóra destes límites.
12. Os labores de limpeza, mantemento e reparación da maquinaria de obra realizaranse en talleres autorizados sempre que sexa posible, eliminando así o risco de derrames accidentais de substancias contaminantes. Cando isto non sexa posible polas características da maquinaria (con mobilidade restrinxida ou non apta para circular por estrada), ditas tarefas realizaranse na zona destinada a parque de maquinaria, protexendo o solo con materiais impermeables e dispoñendo os medios necesarios para a recollida de posibles verteduras.
13. Extremaranse as precaucións na execución de obras en zonas nas que se poida afectar á rede hidrolóxica, charcas, humidais, zonas hidromorfas ou con vexetación de interese, adoptando todas as medidas necesarias para a súa preservación, ademais das propostas no estudo ambiental. Prestarase especial atención ao balizamento de ditas zonas para evitar posibles afeccións por tránsito incontrolado de maquinaria ou vehículos de obra. Evitarase a intervención simultánea sobre diversos cursos na mesma cunca, procurando graduar os traballos para evitar a acumulación de sólidos en suspensión no leito principal.
14. No caso de que se precise material de canteira para o desenvolvemento das obras, este deberá proceder de explotacións autorizadas. Así mesmo, estudarase a posibilidade de que parte dos materiais a utilizar na construción de novos camiños (para as bases ou subbases ou para a pavimentación), proceda de plantas de reciclaxe de residuos de construción e demolición.
15. Con carácter xeral, e tendo en conta o sinalado no punto anterior, non se efectuarán préstamos na zona, salvo xustificación previa. Nese caso, seleccionaranse zonas que xa vaian ser afectadas polas obras ou, no seu defecto, lugares carentes de valores ambientais ou paisaxísticos relevantes. En todo caso, os préstamos deberán ter a súa procedencia debidamente acreditada e os ocios resultantes deberán ser restaurados ao remate da obra.
16. Previamente ao depósito de sobrantes procedentes dos movementos de terra -se os houberse- nos lugares seleccionados de acordo co indicado no punto B.1.2 desta DIA, deberase contar cos correspondentes permisos.
17. A eliminación de vexetación reducirase ao estritamente necesario. Non se eliminarán sistematicamente todo tipo de vexetación existente que non resulte da propia obra, pola execución das obras. Procederase ao balizamento das áreas de intervención e formacións vexetais de interese ambiental para evitar a súa eliminación ou afección. Non se fará uso do lume nin fitocidas nestas tarefas.



18. En relación coa preservación do arboredo, estarase ao indicado no estudo ambiental e o establecido nesta DIA. Non obstante, sinalar que para calquera aproveitamento, utilización ou modificación da vexetación de ribeira estarase ao disposto na lexislación vixente de aplicación. Así mesmo, previamente á corta de arboradura terá que realizarse a correspondente comunicación de corta ou solicitude de autorización, segundo o caso, conforme o disposto no Regulamento de Montes e demais normativa de aplicación.

19. Na xestión da biomasa vexetal eliminada primarase a súa valorización, evitando a queima *in situ* destes restos, que de ser o caso terá que contar coa preceptiva autorización. No caso de que sexa depositada sobre o terreo, procederase a súa trituración e espaxamento homoxéneo, para permitir unha rápida incorporación ao solo, diminuír o risco de incendios forestais e evitar a aparición de enfermidades ou pragas.

20. Se na zona de concentración existisen afloramentos rochosos con interese xeomorfolóxico ou paisaxístico, deberán ser respectados, sen que se vexan afectados polas obras.

21. Desenvolveranse os labores de restauración e integración paisaxística aos que se fai referencia no punto B.1.5 desta DIA, paralelamente ao avance da obra sempre que sexa posible, co fin de lograr o máis pronto posible a integración paisaxística das zonas alteradas polas obras. Vixilarase a evolución da revexetación efectuada, procedendo á reposición das calvas e/ou marras que puideran aparecer nas sementeiras, hidrosementeiras e/ou plantacións efectuadas.

22. Retirarase e acumularase a capa superior de terra vexetal (15-30 cm) dependendo da carga en materia orgánica, para a súa utilización no proceso de restauración. Estes acopios realizaranse ao longo da traza dos camiños en moreas de altura non superior a 1,5 metros, para facilitar a súa aireación.

23. No caso de precisar achegas externas de terra vexetal por non ser suficiente a retirada previamente á execución das obras, esta non se poderá extraer de áreas onde se atope consolidada e integrada no medio, debendo proceder de amoreamentos ou zonas debidamente autorizadas.

24. Previamente á revexetación efectuarase un acondicionamento do terreo, procedendo a súa descompactación e laboreo superficial, retirando o exceso de pedregosidade e estendendo a terra vexetal previamente amoreada.

25. Manterase a permeabilidade territorial da zona, conservando os servizos e servidumes de paso que existan na actualidade. Se durante as obras fose preciso cortar o paso da algunha vía, deberán implementarse rutas alternativas que presten o mesmo servizo.

26. No caso de deterioración de estradas, camiños ou calquera outra infraestrutura, instalación ou servizo preexistente debido ao proceso de concentración de parcelas, deberá restituírse ao estado previo ao inicio das obras.

27. Todos os residuos que se xeren deberán ser xestionados en función da súa natureza e conforme á lexislación vixente, primando a reciclaxe ou reutilización fronte á vertedura. Os envases baleiros de produtos fitosanitarios deberán ser depositados en contedores



habilitados dentro dun Sistema Integrado de Xestión de Envases ou entregados a xestor autorizado. Os envases que conteñan produto e que estean fóra de uso xestionaranse como residuos perigosos e serán entregados a xestor autorizado.

28. Ao rematar as obras, todas as instalacións auxiliares, casetas de obra, zonas de almacenamento de materiais e de residuos deberán ser desmanteladas e xestionadas en función da súa natureza. O espazo ocupado por elas deberá ser restaurado á súa situación preoperacional, incluíndo as posibles balsas de decantación e vías de obras que non vaian ser empregadas ao remate daquelas.

29. Se durante a realización do programa de vixilancia e seguimento ambiental ao que se refire o punto B.1.6 desta DIA se detectasen impactos imprevistos ou alteracións que superen os umbrais establecidos na lexislación aplicable ou nesta Declaración, a Dirección Xeral de Desenvolvemento Rural propondrá as medidas correctoras precisas para corrixilas. Se se pon de manifesto a existencia de impactos ambientais severos ou críticos, o comunicará a esta Secretaría Xeral de Calidade e Avaliación Ambiental.

C. CONDICIÓNES ESPECÍFICAS

C.1. Fase de formulación

1. No proceso de concentración parcelaria contemplaranse as medidas necesarias para manter o espazo natural protexido "Serra do Candán" (que ostenta as categorías de Lugar de Importancia Comunitaria -LIC- e Zona de Especial Protección dos Valores Naturais -ZEPVN-) en condicións óptimas, evitando calquera actuación que poida ter unha incidencia negativa sobre o mesmo e adoptando, en todo caso, medidas que fomenten a súa conservación, mellora e mantemento. As ditas medidas deberán ser aprobadas pola Dirección Xeral de Conservación da Natureza.

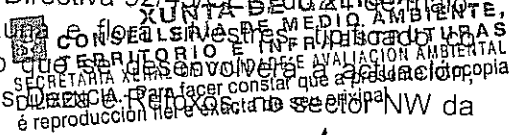

A este respecto, lémbrese que como consecuencia das figuras legais de protección que ostenta o espazo, é de aplicación, por unha banda, o establecido no artigo 45 da Lei 42/2007, do 13 de decembro, do Patrimonio Natural e da Biodiversidade -con especial fincapé nos apartados 4 a 7- e, por outra, o recollido no artigo 2º do Decreto 72/2004, do 2 de abril, polo que se declaran determinados espazos como Zonas de Especial Protección dos Valores Naturais, no que se establece que a realización de usos ou actividades non tradicionais no ámbito dun espazo natural protexido e que poidan poñer en perigo os valores que xustifican a protección do dito espazo, requirirá autorización previa por parte da Consellería de Medio Ambiente e Desenvolvemento Sostible.

2. Os hábitats naturais prioritarios deberán preservarse integramente, adoptando as medidas precisas para evitar calquera deterioro directo ou indirecto sobre os mesmos. Na zona de actuación correspóndense coas áreas de ribeira que presenten *Bosques aluviais residuais de Alnus glutinosa e Fraxinus excelsior (Alno-Padion, Alnion incanae, Salicion albae)*, hábitat natural prioritario recollido no Anexo I da Directiva 92/43/CEE do 21 de maio de 1992, relativa á conservación dos hábitats naturais e da fauna e flora silvestres, e do código 91E0*. Dentro do perímetro rectificado sobre o que se desenvolve a actuación, este hábitat está maiormente asociado ao curso dos ríos *Quenza* e *Quenza* do sector NW da Z.C.P.

Santiago,

15 XUN. 2009

Asdo.: Alberto Rodríguez Garrido
Páx. 8 de 21





- g) No que respecta ao impacto do proxecto sobre os xacementos Túmulos 1, 2, 3 e 4 de Casteliño, as obras do camiño A-5 deberán harmonizar co contorno. Dado que o trazado do dito camiño discorre por un camiño existente encaixado entre muros de contención de terras, as obras que se realicen neste deberán limitar ao saneamento do firme en certos puntos, ou á limpeza de vexetación das marxes, sen que en ningún caso se poida modificar o ámbito de ocupación, perfís ou sección do camiño.
- h) No que respecta ao impacto sobre os Túmulos 1 e 2 de Cruz do Coto, as obras dos camiños D-1-1-2 e C-5 xa foron executadas. Deberanse realizar as seguintes actuacións como parte da avaliación ambiental ao obxecto de determinar a afección real das obras sobre estes elementos:
- Limpeza da vexetación e levantamento topográfico de ambos xacementos. A tal fin, deberase presentar un proxecto arqueolóxico que terá que ser autorizado pola Dirección Xeral de Patrimonio Cultural.
 - Unha vez realizados estes traballos, e de ser o caso, se deberá realizar a restitución volumétrica do Túmulo 1.
 - No que respecta ás obras realizadas, deberá procederse á eliminación das entulleiras xeradas na apertura das pistas D-1-1-2 e C-5 e posterior revexetación dos noiros, así como á limpeza dos perfís no tramo do camiño D-1-1-2, entrambos xacementos. Estas accións deberán ser executadas no marco do proxecto arqueolóxico ao que se fai referencia neste punto.
- i) No que respecta ao impacto do proxecto sobre os xacementos Túmulos 1, 2 e 3 da Saborida, dado que as obras dos camiños C-13, C-5-3 e C-5-2-1 xa están executadas, deberase proceder á eliminación das entulleiras xeradas pola apertura dos camiños ao obxecto de mitigar o impacto xerado. Así mesmo, deberase realizar a limpeza de vexetación dos túmulos 1 e 3 e un levantamento topográfico dos 3 túmulos. Estas accións deberán estar contempladas no proxecto ao que se fai referencia no punto anterior.
- j) Con carácter xeral, nas zonas onde se localizan os xacementos arqueolóxicos non se poderán realizar movementos de terras profundos, recheos ou remocións de terra que afecten aos niveis arqueolóxicos ou alteren a súa topografía, debéndose plasmar sobre o parcelario actual as fincas nas que se localizan estes elementos do patrimonio cultural, e os seus ámbitos de protección legal. Esta circunstancia debe ter en conta na nova distribución da propiedade, cara a garantir a protección deste patrimonio.
- k) No contorno dos Muíños da Barcala proxéctanse as pistas A-6 e A-6-1 sobre camiños tradicionais moi integrados na paisaxe, o que suporía a súa destrución, polo que rexeitarase a construción, conservando os camiños no seu estado actual.
- l) No contorno dos Muíños das Pías proxéctanse as pistas B-5-1 e B-5-3 sobre camiños tradicionais moi integrados na paisaxe, o que suporía a súa destrución. Neste caso, dadas as características dos camiños actuais, pódese permitir o acondicionamento do firme, pero mantendo a sección actual, suficiente para o paso de maquinaria agrícola, xa que calquera outra actuación suporía a desaparición destes camiños tradicionais asociados a elementos do patrimonio cultural.

Santiago,

15 XUN/2009



- m) Respecto ao impacto sobre o Pazo de Piñoi, tendo en conta que xa existe un acceso, non semella axeitado abrir unha nova pista a escasos metros do elemento, polo que non se poderá executar a pista A-5-3.
- n) En base aos resultados das actuacións arqueolóxicas en cada unha das fases da obra, a Dirección Xeral do Patrimonio Cultural, como organismo competente na materia, decidirá sobre a conveniencia de establecer outras medidas de protección. Terase en conta que na fase de replanteo se revisarán os impactos e se valorará a aplicación das correspondentes medidas correctoras.
- o) Os traballos arqueolóxicos terán que ser levados a cabo por técnicos arqueólogos competentes, de acordo coa Lei 8/1995, do 30 de outubro, de Patrimonio Cultural de Galicia.

8. O deseño final da rede de camiños de concentración para axustala ao perímetro rectificadado da zona de concentración parcelaria deberá ter en conta todas as directrices que se indican no estudo ambiental (en especial no apartado 7.1), así como o condicionado establecido ao longo desta Declaración e as seguintes medidas que matizan ou amplían as anteriores:

- Tal como se indica no estudo, evitarase modificar o actual réxime hidrolóxico da zona, permitindo a libre circulación das augas, polo que na rede viaria deberán dispoñerse as estruturas de drenaxe necesarias para elo, dimensionándoas de xeito que se evite o efecto presa en épocas de máxima precipitación. Á saída dos pasos de auga colocaranse dispositivos protectores ou de disipación de enerxía para evitar fenómenos erosivos, deposición de sólidos ou asolagamentos na traxectoria de incorporación das augas de drenaxe cara aos cursos naturais.
- Así mesmo, deberá desenvolverse un plan de seguimento hidrolóxico durante as fases de obras e explotación, conforme o indicado no punto C.1.10. O dito plan debe permitir controlar o correcto funcionamento da rede de drenaxes dos camiños de concentración e dos dispositivos de disipación de enerxía, así como a comprobación das condicións de incorporación das augas de drenaxe cara á rede natural, co obxecto de adoptar as medidas protectoras ou correctoras oportunas no caso de producirse os citados fenómenos erosivos, arrastres, asolagamentos ou outros.
- No caso de que finalmente sexa imprescindible o cruzamento de cursos fluviais, teranse en conta así mesmo as seguintes medidas:
 - Nos traballos que se realicen no leito do río deberase illar a zona de obras deixando sempre unha canle de auga circulante.
 - Alterarase o mínimo posible a morfoloxía do leito fluvial, polo que se empregarán pontes sempre que sexa posible (procurando que os piares non se coloquen no leito e que os estribos se sitúen a máis de 5 m a cada lado do mesmo, sen impedir o tránsito de fauna e persoas polo río). No caso de que non se poida cumprir en todo caso as limitacións e prescricións establecidas no apartado 7.1.1. da Declaración de augas e no PHGC, de acordo co sinalado no punto B.1.1.1. do estudo ambiental, e en caso de defecto, utilizaranse obras de paso tipo pórtico, evitando pasos tipo marco ou tubo con fin de manter os leitos no seu estado natural. No caso de empregarse este tipo de estruturas, a parte inferior deberá quedar polo menos 40 cm por debaixo de leito



do río e a súa pendente non superará o 1% (sempre que as características do terreo o permitan), debendo evitarse á saída do marco un salto que provoque o socavamento do leito fluvial augas abaixo e/ou impida o remonte das especies piscícolas migratorias. En calquera caso, o deseño que se adopte deberá permitir o paso da fauna ictícola en datas de escaso caudal.

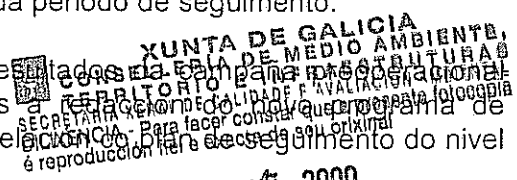
- Evitarase a creación de obstáculos ao movemento da fauna acuática e terrestre.
- Reducirase ao mínimo posible o aporte de finos aos leitos debido aos movementos de terras, seleccionando as épocas menos chuviosas para executar estas obras.
- Nas zonas de obra próximas a cursos de auga nas que sexa preciso o emprego de formigón ou cemento habilitaranse balsas de decantación para evitar calquera vertedura destes materiais, mesturados ou non con auga.

9. Desenvolveranse as medidas necesarias para evitar posibles impactos asociados á fase de formulación, como poden ser a aparición de edificacións, construcións diversas ou peches, as cortas indiscriminadas de vexetación, o abandono, modificación ou intensificación abusiva de cultivos, as roturacións de terras, etc., motivados pola incerteza dos propietarios sobre a futura titularidade das parcelas.

Neste sentido, lembraráselle aos propietarios a obriga legal de obter autorización ou permiso para a corta de especies arbóreas, así como a existencia doutras limitacións ou obrigas establecidas na normativa vixente ao respecto (Lei 9/2002, de ordenación urbanística e protección do medio rural de Galicia, modificada pola 15/2004; Lei 43/2003, de Montes, modificada pola 10/2006; Lei 5/2006, para a protección, a conservación e a mellora dos ríos galegos; Lei 3/2007, de prevención e defensa contra os incendios forestais de Galicia; Lei 7/2007, de medidas administrativas e tributarias para a conservación da superficie agraria útil e do Banco de Terras de Galicia; Decreto 105/2006, polo que se regulan medidas relativas á prevención de incendios forestais, á protección dos asentamentos no medio rural e á regulación de aproveitamentos e repoboacións forestais...), e procurarse telos informados en todo momento da marcha do proceso de concentración, establecendo canles fluídas de comunicación e colaboración entre todos os axentes implicados no proceso de concentración.

10. Ademais de cumprir co sinalado no punto B.1.6 da DIA, o programa de vixilancia ambiental deberá incluír ou contemplar os seguintes aspectos:

- Plan de vixilancia do funcionamento das estruturas de drenaxe e do mantemento do réxime hidrolóxico preexistente, tanto para a fase de obras como para a de explotación, tendo en conta o sinalado no punto C.1.8.
- Previamente ao inicio efectivo das obras inherentes á concentración parcelaria, levarase a cabo unha campaña preoperacional en relación co plan de control da calidade das augas proposto no estudo ambiental. Os resultados da dita campaña incorporaranse aos informes de seguimento ambiental (tanto os da fase de obra como os de explotación) para comparalos cos datos que se obteñan en cada periodo de seguimento.
- No mesmo sentido, tamén se incorporarán os resultados da campaña preoperacional realizada (ou a que sexa oportuno realizar tras a realización do nivel de vixilancia segundo o indicado no punto B.1.6) en relación co plan de seguimento do nivel de ruído.





C.2. Fase de execución

1. Serán obxecto de especial atención no tocante a súa preservación e adopción de todas as medidas protectoras e correctoras necesarias, así como obxecto dun intenso seguimento e vixilancia ambiental, os elementos e áreas sensibles sinalados no punto C.1 da DIA, que deberán ser balizados ou sinalizados durante o replanteo da obra. Así mesmo, no caso de detectar algún valor natural non considerado ata o momento (para o cal se efectuarán as prospeccións previas que resulten oportunas), procederase a súa delimitación e á adopción das medidas precisas para garantir a súa preservación, comunicando o achádego ao correspondente Servizo Territorial de Conservación da Natureza. Terase en conta que non se poderá afectar a formacións distintas ás descritas no estudo de impacto ambiental sen antes facer a correspondente consulta.

2. Dado que entre as aves rapaces presentes na zona de estudo figuran dúas rapinas do xénero *Circus* (Tartaraña cincenta *C. pygargus* e Gatafornela *C. cyaneus*, catalogadas como vulnerables no Catálogo galego de especies ameazadas) que nidifican sobre o solo en ambientes de matogueira e polo tanto son susceptibles de verse afectadas polo proceso de concentración, estableceranse os controis oportunos para a detección de posibles parellas reproductoras nas áreas que poidan ser afectadas polas obras.

Nesta situación de potencial afección ao seu hábitat atópanse tamén outras especies de aves, sexan nidificantes ou non, que figuran no anterior catálogo ou no Catálogo nacional de especies ameazadas, como son o Sisón *Tetrax tetrax*, Curuxa das Xunqueiras *Asio flammeus*, Avenoiteira cincenta *Caprimulgus europaeus*, Pica campestre *Anthus campestris* ou o Picanzo vermello *Lanius collurio*, entre outras.

No caso de detectarse a nidificación, adoptaranse as medidas oportunas para que poidan finalizar con éxito o periodo reprodutor, que poden incluír o establecemento dun perímetro de exclusión duns 500 m de radio en torno ao niño onde se evitará calquera actuación ata que finalice o periodo reprodutor (podendo continuar coas obras noutra zona afastada) e outro perímetro de seguridade de 500 m, onde se limitarán ao máximo posible as actuacións e o tráfico de maquinaria para garantir a tranquilidade das aves.

3. Previamente aos labores de corta de arboredo verificarase a ausencia de avifauna nidificante de interese nos pés implicados. En caso de presenza, adoptaranse as medidas oportunas para que poidan finalizar con éxito o periodo reprodutor. En especial, atenderase á presenza de aves rapaces (na zona detectáronse varias especies que aniñan en árbores; Miñato *Buteo buteo*, Miñato abelleiro *Pernis apivorus*, Aguiá cobreira *Circaetus gallicus*, Gabián *Accipiter nisus*, Falcón pequeno *Falco subbuteo*) ou calquera outra especie que ostente figuras legais de protección ou apareza recollida en listaxes ou libros vermellos que poñan de manifesto a importancia da súa conservación.

4. Evitarase que as obras coincidan coas épocas de maior afección ao ciclo vital das especies sensibles presentes na zona de concentración. O calendario de obras deberá elaborarse tendo en conta os ditos periodos.

XUNTA DE GALICIA
CONSELLERÍA DE MEDIO AMBIENTE,
TERRITORIO E INFRAESTRUTURAS
SECRETARÍA XERAL DE CALIDADE E AVALIACIÓN AMBIENTAL
DILIXENCIA.- Para facer constar que a presente fotocopia
é reprodución fiel e exacta de seu orixinal

Santiago,

15 XUN 2009

DECLARACIÓN DE IMPACTO AMBIENTAL DA Z.C.P. DE VILATUXE.
PROMOTOR: DIRECCIÓN XERAL DE DESENVOLVEMENTO RURAL.
LOCALIZACIÓN: CONCELLO DE LALÍN (PONTEVEDRA).

Páx. 14 de 21
Asdo.: Alberto Rodríguez Garrido



5. A Dirección Xeral de Desenvolvemento Rural responsabilizarase de que se leve a cabo o programa de vixilancia e seguimento ambiental ao que se fai referencia ao longo desta DIA e, como órgano substantivo, estará ao disposto no artigo 18 do Real Decreto Lexislativo 1/2008, do 11 de xaneiro, polo que se aproba o texto refundido de la Lei de Avaliación de Impacto Ambiental de proxectos. Así mesmo, e para a súa constancia no expediente, remitirá ao órgano ambiental un exemplar en soporte dixital dos informes de seguimento especificados nos puntos C.2.5 a) e b) e C.3.3 da DIA.

Durante a fase de obras elaboraranse os seguintes informes de seguimento, cos contidos mínimos que se sinalan a continuación:

a) Semestralmente:

- Informe de avance das obras (incluíndo cronograma actualizado) onde se describa o desenvolvemento dos traballos en relación a todos os compoñentes do proxecto de concentración, acompañado de plano en planta no que se reflecta a situación real das obras e a porcentaxe de execución de cada actividade.
- Memoria do seguimento ambiental realizado en cumprimento do sinalado no estudo ambiental e o disposto nesta DIA, incluíndo os resultados dos plans de seguimento do nivel de ruído (cuxas medicións realizaranse en plena actividade, indicando persoal de obra e maquinaria en funcionamento durante a medición, e tendo en conta que se poderá efectuar unha medición en cada punto de control no momento no que se estean executando obras preto del, e non de xeito xeral con carácter mensual durante a duración das obras como se desprende do plan presentado), control da calidade das augas e do funcionamento da rede de drenaxe e mantemento do réxime hidrolóxico, control da presenza de parellas reprodutoras de *Circus* e outra fauna de interese en función do exposto ao longo deste punto C.2, actuacións para a preservación dos elementos e áreas sensibles indicados no punto C.1, etc. Detallaranse os resultados da aplicación das medidas protectoras, correctoras ou compensatorias, incidencias ou imprevistos acontecidos, variacións respecto do proxectado, labores de restauración efectuados, xestión de residuos de obra e sobrantes de terra, etc. En conxunto, o informe reflectirá o cumprimento da Declaración en relación a todos os aspectos contemplados nela.
- Reportaxe fotográfica que mostre con detalle os aspectos ambientais máis relevantes da actuación, así como das zonas onde se adoptaron medidas protectoras e correctoras, en especial as relativas aos elementos e áreas sensibles sinalados no punto C.1 da DIA. Nas fotografías indicárase a data e hora, debendo ir acompañadas dun plano de localización.

b) Antes da emisión da acta de recepción de obra:

- Memoria resumo sobre o seguimento ambiental realizado, na que quede constancia dos controis ambientais e medidas protectoras e correctoras levadas a cabo en cumprimento do sinalado no estudo ambiental e o disposto nesta DIA, detallada do estado final da zona de concentración, incluíndo os resultados das medidas de protección da vexetación e aos labores paisaxísticos efectuados. Describiranse así mesmo as actuacións

XUNTA DE GALICIA
CONSELLERÍA DE MEDIO AMBIENTE,
TERRITORIO E INFRAESTRUTURAS
SECRETARÍA XERAL DE CALIDADE E AVALIACIÓN AMBIENTAL
DILIXENCIA para facer constar que a presenza da copia é reprodución fiel e exacta de se

DECLARACIÓN DE IMPACTO AMBIENTAL DA Z.C.P. DE VILATUXE.
PROMOTOR: DIRECCIÓN XERAL DE DESENVOLVEMENTO RURAL.
LOCALIZACIÓN: CONCELLO DE LALÍN (PONTEVEDRA).

Santiago,

15 XUN 2009

Páx. 15 de 21

Asdo.: Alberto Rodríguez Garrido



introducidas ao longo das obras respecto do proxectado, así como calquera outra incidencia ou imprevisto acontecidos e as solucións adoptadas.

Neste sentido, realizarase un seguimento específico da superficie ocupada pola vexetación autóctona e demais formacións e áreas de interese sinaladas no punto C.1 da DIA, antes e despois da concentración parcelaria, co obxecto de poder obter unha avaliación do impacto final do proceso concentrador.

- Reportaxe fotográfica que mostre con detalle os aspectos ambientais máis relevantes da actuación, así como o estado xeral da zona de concentración e das zonas onde se adoptaron medidas protectoras e correctoras, en especial as relativas á protección dos elementos e áreas sensibles sinalados no estudo ambiental e nesta Declaración. Nas fotografías indicárase a data e hora, e virán acompañadas dun plano de localización.

C.3. Fase de explotación

1. Promoverase o desenvolvemento sostible da zona concentrada mediante a adopción de criterios de sostibilidade ambiental no acondicionamento e uso das parcelas asignadas a cada propietario.

Na medida do posible procurarase que a delimitación -se é o caso- das novas parcelas se efectúe mediante plantación de sebes arboradas ou arbustivas integradas por especies autóctonas existentes na zona. De non ser factible, atenderase o sinalado no punto B.1.4 da DIA respecto dos muros ou valados de pedra. Así mesmo, procurarase que os usos do solo non cambien dun xeito radical, en especial a transformación de terreo forestal en agrícola para evitar modificacións substanciais do balance hídrico da zona que poidan afectar á rede fluvial. En todo caso, atenderase ás posibles limitacións ou obrigas legais en canto ao acondicionamento e uso dos predios de substitución, tendo en conta, entre outra, a normativa á que se fai referencia no punto C.1.9 da DIA e o respecto aos elementos e áreas sensibles indicados no punto C.1.

Neste sentido considérase de especial importancia, tal e como se indica no estudo de impacto ambiental, o desenvolvemento de accións de información e asesoramento ambiental aos propietarios/usuarios dos predios de substitución, co obxecto de que sexan coñecedores tanto dos valores ambientais e culturais que albergan as súas parcelas -se é o caso-, como da normativa de aplicación en canto aos posibles usos. Así mesmo, deberán coñecer e poñer en práctica as medidas recollidas no *Código Galego de Boas Prácticas Agrarias*, de cara a un aproveitamento das parcelas máis respectuoso co medio ambiente.

2. Para aqueles terreos dedicados actualmente a plantacións de piñeiro e, en menor medida, de eucalipto, así como para as áreas de matogueira e monte baixo con vocación forestal que vaian destinarse a sistemas produtivos, ademais de cumprir en todo momento coa normativa vixente en materia forestal -en sentido amplo-, teranse en conta as seguintes medidas:

- O deseño das repoboacións procurará evitar a continuidade de masas de eucalipto de piñeiro ou eucalipto para impedir unha doada proporción de áreas forestais concretas, non se realizarán plantacións de eucalipto en as bandas de protección de cursos fluviais, nin tampouco en zonas con pendente superior a 40%. Tamén se desaconsellan as plantacións de piñeiros nas ditas bandas.

DECLARACIÓN DE IMPACTO AMBIENTAL DA Z.C.P. DE VILATUXE.
PROMOTOR: DIRECCIÓN XERAL DE DESENVOLVEMENTO RURAL.
LOCALIZACIÓN: CONCELLO DE LALÍN (PONTEVEDRA).

Santiago,

15 XUN., 2009

Páx. 16 de 21

Asdo.: Alberto Rodríguez Garrido



- Respetaranse as distancias mínimas establecidas na Lei 3/2007, do 9 de abril, de prevención e defensa contra os incendios forestais, e tomaranse as medidas necesarias para manter as faixas de especial protección. Aproveitarase o proceso de concentración para deseñar e executar, na medida do posible, as ditas faixas, especialmente no referente ao núcleo rural principal e na banda de 50 metros arredor das primeiras fincas destinadas a uso agrario.

Non se poderán realizar repoboacións forestais en solo urbano e núcleos rurais, nin en zonas dedicadas a labradío, cultivo, prados ou pasteiros, con independencia da súa cualificación urbanística. Só se poderán realizar repoboacións con frondosas autóctonas en zonas agrícolas cando estean contempladas nun plan de ordenación de cultivos e forestal, sempre e cando non interfiran no desenvolvemento agrario da zona.

- Levaranse a cabo boas prácticas forestais que incluírán, sen prexuízo doutras, as seguintes:
 - Promoveranse as masas mixtas de frondosas autóctonas ou, cando menos, a aparición de frondosas acompañantes á especie principal. Fomentarase a conservación de rodais maduros e, sempre que non supoña risco de pragas, o mantemento de árbores mortas.
 - As especies arbóreas empregadas deberán ser as máis adecuadas á estación forestal e o material reprodutivo terá identificada a súa procedencia, utilizando material selecto sempre que sexa posible. Levarase a cabo unha vixilancia do adecuado desenvolvemento das plantacións efectuadas.
 - Recoméndase que as superficies forestais incluídas no ámbito da concentración contén cun instrumento de xestión que cumpra coa lexislación vixente.
 - Durante as cortas evitanse danos nas frondosas autóctonas que non sexan obxecto de aproveitamento. Ao remate da corta procederase á limpeza dos residuos forestais.
 - Fomentarase a función recreativa e social das zonas forestais máis cercanas aos núcleos rurais.
 - Procuraranse evitar as queimas controladas.
 - Minimizaranse os impactos paisaxísticos racionalizando as superficies de corta e deixando pequenos rodais maduros que interrompan a uniformidade da tala.

3. Anualmente elaborárase un informe de seguimento ambiental que como mínimo inclúa:

- Memoria do seguimento realizado de acordo co programa de vixilancia ambiental desenvolvido en cumprimento do disposto nesta DIA. Describíranse os resultados dos labores de restauración e integración paisaxística efectuados, indicando os avances e incidencias no proceso de rexeneración da cuberta vexetal, estado e evolución das poboacións de fauna de interese (en función do exposto ao longo do punto C.2) tras o proceso de concentración, estado de preservación dos elementos e áreas sensibles indicados no punto C.1 e actuacións realizadas en función do punto C.3.1, estado da rede de camiños de concentración e dos seus sistemas de drenaxe, así como das zonas nas que se adoptasen medidas de protección contra a erosión. Detállaranse a eficacia e evolución de todas as medidas protectoras e de recuperación adoptadas ao longo da fase de obra, tanto as que figuran no estudo ambiental como as que se deron a executar durante a fase de obra.



XUNTA DE GALICIA
CONSELLERÍA DE MEDIO AMBIENTE,
TERRITORIO E INFRAESTRUTURAS
SECRETARÍA XERAL DE CALIDADE E AVALIACIÓN AMBIENTAL
SANTIAGO DE COMPOSTELA

Santiago, 15 XUN. 2009

DECLARACIÓN DE IMPACTO AMBIENTAL DA Z.C.P. DE VILATUXE.
PROMOTOR: DIRECCIÓN XERAL DE DESENVOLVEMENTO RURAL.
LOCALIZACIÓN: CONCELLO DE LALÍN (PONTEVEDRA).

Páx. 17 de 21
Asdo.: Alberto Rodríguez Garrido



XUNTA DE GALICIA

CONSELLERÍA DE MEDIO AMBIENTE,
TERRITORIO E INFRAESTRUTURAS
Secretaría Xeral de Calidade e Avaliación Ambiental


San Lázaro, s/n
15781 SANTIAGO DE COMPOSTELA

- Reportaxe fotográfica onde se reflicta a integración paisaxística da actuación, referida a todos os seus elementos, indicando nas fotografías a data e a hora e acompañándoas dun plano de localización.
- No seu caso, incidencias producidas e medidas adoptadas para a súa resolución.

Á vista dos resultados que se obteñan durante os dous primeiros anos de seguimento poderase revisar, se é o caso, o contido ou a frecuencia dos controis e informes a realizar en anos posteriores, ou estudar a posibilidade de dar por finalizado o seguimento.

Santiago de Compostela, 10 de xuño de 2009

SECRETARIO XERAL DE CALIDADE E AVALIACIÓN AMBIENTAL



Xusto de Benito Basanta

XUNTA DE GALICIA
CONSELLERÍA DE MEDIO AMBIENTE,
TERRITORIO E INFRAESTRUTURAS
SECRETARÍA XERAL DE CALIDADE E AVALIACIÓN AMBIENTAL
DILIXENCIA.- Para facer constar que a presente fotocopia é reprodución fiel e exacta de seu orixinal

Santiago, 15 XUN, 2009

DECLARACIÓN DE IMPACTO AMBIENTAL DA Z.C.P. DE VILATUXE.
PROMOTOR: DIRECCIÓN XERAL DE DESENVOLVEMENTO RURAL.
LOCALIZACIÓN: CONCELLO DE LALÍN (PONTEVEDRA).

Páx. 18 de 21
Asdo.: Alberto Rodríguez Garrido



XUNTA DE GALICIA

CONSELLERÍA DE MEDIO AMBIENTE,
TERRITORIO E INFRAESTRUTURAS
Secretaría Xeral de Calidade e Avaliación Ambiental

San Lázaro, s/n
15781 SANTIAGO DE COMPOSTELA

ANEXO I

RESUMO DA ACTUACIÓN E DAS CARACTERÍSTICAS DA ZONA DE CONCENTRACIÓN

Preténdese levar a cabo un proceso de concentración parcelaria en terras das parroquias de Vilatuxe e Lodeiro, no concello de Lalín (Pontevedra), co obxecto de establecer unha reordenación da propiedade coas dimensións suficientes e as infraestruturas adecuadas para mellorar a capacidade produtiva dos terreos e aumentar así a súa rendabilidade económica.

O perímetro inicial da zona de concentración abrangue unha superficie dunhas 2.540 hectáreas, das cales finalmente serán obxecto de concentración unhas 1.044 ha, logo de rectificar o dito perímetro co obxecto de excluír case 1.497 hectáreas que se atopaban dentro dos límites do LIC Serra do Candán.

O proceso concentrador desenvolverase en tres fases: formulación, execución e explotación. As actuacións que implican un maior número de operacións de maquinaria e risco de deterioro de elementos ambientais son a execución da rede de camiños de concentración e o acondicionamento dos predios de substitución.

A rede hidrográfica da zona a concentrar está asociada ao río Deza, que atravesa a zona de concentración e ao cal van parar unha serie de cursos fluviais de maior ou menor entidade, entre os que cabe citar o río Grove, os regos de Cheda, Munín e Espiñeira ou o regato de Lavandeira.

No tocante aos usos do solo e unidades de vexetación, a zona de concentración comprende maiormente terreos ocupados por cultivos, prados e pasteiros, uceiras secas europeas e plantacións de piñeiros. As comunidades mixtas, de matogueira con arboredo (carballos ou piñeiros pouco desenvolvidos) tamén teñen unha certa representación, así como o arboredo mixto de piñeiro e carballo. Con menor extensión atópanse algunhas zonas destinadas a eucaliptais e vexetación pioneira sobre rochedos silíceos. A vexetación de ribeira aparece asociada ás marxes dos cursos fluviais que discorren pola zona, estando a mellor conservada nas ladeiras do río Deza.

XUNTA DE GALICIA
CONSELLERÍA DE MEDIO AMBIENTE,
TERRITORIO E INFRAESTRUTURAS
SECRETARÍA XERAL DE CALIDADE E AVALIACIÓN AMBIENTAL
DILIXENCIA.- Para facer constar que a presente fotocopia
é reprodución fiel e exacta de seu orixinal

Santiago, 15 XUN, 2009

DECLARACIÓN DE IMPACTO AMBIENTAL DA Z.C.P. DE VILATUXE.
PROMOTOR: DIRECCIÓN XERAL DE DESENVOLVEMENTO RURAL.
LOCALIZACIÓN: CONCELLO DE LALÍN (PONTEVEDRA).

Asdo.: Alberto Rodríguez Garrido
Fax: 98 62 21



ANEXO II

RESUMO DAS MEDIDAS PREVENTIVAS E CORRECTORAS PROPOSTAS NO ESTUDO DE IMPACTO AMBIENTAL

As medidas protectoras e correctoras propostas no estudo de impacto ambiental aparecen agrupadas baixo os seguintes epígrafes:

A.- Medidas protectoras na fase de formulación:

1. Medidas protectoras sobre a ordenación do territorio:

- Investigación da propiedade.
- Clasificación das terras.
- Criterios orientativos da reordenación da propiedade.
- Conservación dos enclaves de interese na zona de concentración parcelaria.
- Criterios sobre o deseño dos camiños de acceso aos predios de substitución.
- Deseño de camiños en zonas con vexetación de interese ambiental.
- Deseño de camiños en valgadas e pasos de auga.
- Deseño de camiños respecto ao patrimonio cultural.
- Deseño de noiros.
- Control da erosión pola apertura de camiños e acondicionamento das fincas.

2. Medidas protectoras sobre a fauna.
3. Medidas respecto á corta de vexetación.
4. Medidas de protección da paisaxe.
5. Medidas respecto á simplificación da toponimia.

B.- Medidas protectoras na fase de obras:

1. Protección da atmosfera.
2. Atenuación da contaminación acústica.
3. Protección das augas.
4. Protección dos solos. Xestión de residuos.
5. Medidas protectoras sobre a vexetación.
6. Sobre o medio socioeconómico e os servizos.

C.- Medidas correctoras:

1. Sobre o medio socioeconómico.
2. Atenuación da contaminación acústica.
3. Sobre o patrimonio cultural.

XUNTA DE GALICIA
CONSELLERÍA DE MEDIO AMBIENTE,
TERRITORIO E INFRAESTRUTURAS
SECRETARÍA XERAL DE CALIDADE E AVALIACIÓN AMBIENTAL
DILIXENCIA.- Para facer constar que a presente fotocopia é reprodución fiel e exacta de seu orixinal

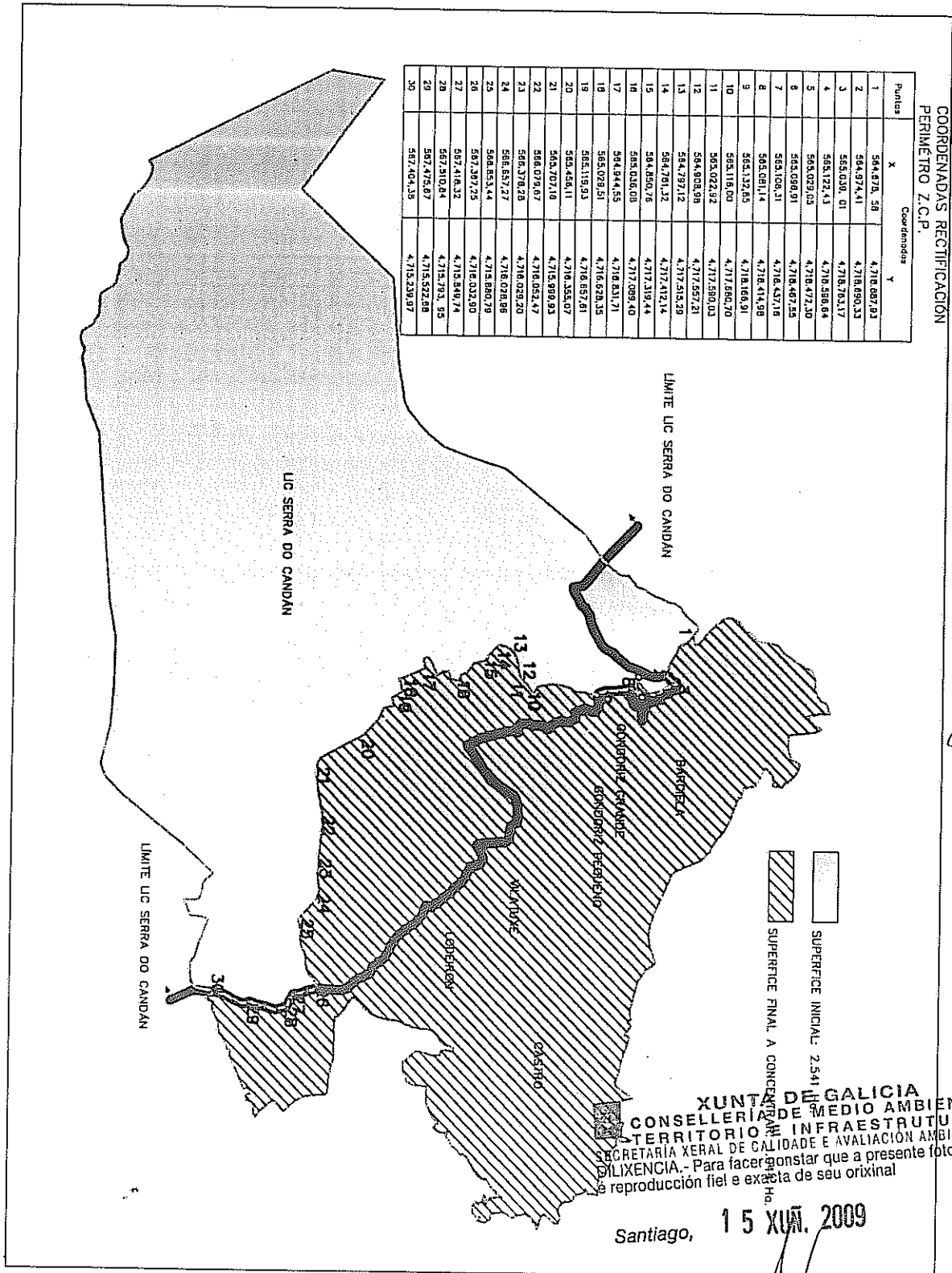
Santiago, 15 xuñ. 2009

Asdo.: Alberto Rodríguez Garrido



ANEXO III

DELIMITACIÓN DA ZONA DE ACTUACIÓN



Puntos	X	Coordenadas	Y
1	584.478,39		4.718.687,83
2	584.974,41		4.718.680,33
3	585.030,01		4.718.703,17
4	585.172,43		4.718.588,64
5	585.029,05		4.718.472,30
6	585.068,01		4.718.467,58
7	585.108,31		4.718.437,18
8	585.081,14		4.718.414,98
9	585.122,65		4.718.166,91
10	585.116,00		4.717.880,70
11	585.022,92		4.717.580,03
12	584.908,98		4.717.515,28
13	584.787,12		4.717.412,14
14	584.781,22		4.717.319,44
15	584.850,78		4.717.089,40
16	584.836,08		4.716.831,71
17	584.844,55		4.716.657,81
18	585.028,51		4.716.555,07
19	585.119,93		4.716.452,47
20	585.456,11		4.716.350,07
21	585.072,10		4.716.247,47
22	585.019,67		4.716.144,87
23	585.378,28		4.716.042,20
24	585.657,27		4.715.939,59
25	584.853,44		4.715.836,99
26	587.387,25		4.715.734,39
27	587.488,32		4.715.631,79
28	587.510,84		4.715.529,19
29	587.475,87		4.715.426,59
30	587.404,38		4.715.323,97

XUNTA DE GALICIA
**CONSELLERÍA DE MEDIO AMBIENTE,
 TERRITORIO E INFRAESTRUTURAS**
 SECRETARÍA XERAL DE CALIDADE E AVALIACIÓN AMBIENTAL
 EXHIBICIÓN. - Para facer constar que a presente fotocopia é unha
 reprodución fiel e exacta da seu orixinal

Santiago, 15 XUN. 2009

Asdo.: Alberto Rodríguez Garrido

DECLARACIÓN DE IMPACTO AMBIENTAL DA Z.C.P. DE VILATUXE.
 PROMOTOR: DIRECCIÓN XERAL DE DESENVOLVEMENTO RURAL.
 LOCALIZACIÓN: CONCELLO DE LALÍN (PONTEVEDRA).