



XUNTA DE GALICIA

CONSELLERÍA DO MEDIO RURAL

Dirección Xeral de Montes

PLADIGA

2011

MEMORIA

maio 2011

MEMORIA



ÍNDICE

PLADIGA 2011

1. FUNDAMENTOS.....	6
1.1. XUSTIFICACIÓN.....	6
1.2. MARCO LEGAL.....	7
1.3. OBXECTO.....	9
1.4. FUNCÍONS BÁSICAS.....	10
1.5. ANTECEDENTES.....	10
1.6. ÁMBITO DE APLICACIÓN.....	11
1.7. MEDIOS ADSCRITOS AO PLADIGA.....	11
1.8. CLASIFICACIÓN DOS LUMES EN FUNCIÓN DO SEU NIVEL DE GRAVIDADE.....	11
1.9. ESQUEMA DE LUME FORESTAL.....	13
2. OBXECTIVOS DO PLADIGA.....	14
2.1. INTRODUCCIÓN.....	14
2.2. OBXECTIVO XERAL.....	14
2.3. OBXECTIVOS DE CONTROL.....	14
2.3.1. <i>Superficie queimada por lume.....</i>	<i>15</i>
2.3.2. <i>Superficie arborada queimada por lume.....</i>	<i>16</i>
2.3.3. <i>Tamaño dos lumes.....</i>	<i>17</i>
2.3.4. <i>Número de incendios.....</i>	<i>19</i>
2.3.5. <i>Superficie queimada total.....</i>	<i>20</i>
2.3.6. <i>Número de incendios de nivel 1 e nivel 2.....</i>	<i>21</i>
2.4. OBXECTIVOS COMPLEMENTARIOS E ACCÍONS.....	21
2.5. OBXECTIVOS ESPECÍFICOS E ACCÍONS.....	23



3.	ELEMENTOS BÁSICOS PARA A PLANIFICACIÓN.....	24
3.1.	ZONIFICACIÓN DO TERRITORIO.....	24
3.2.	DISTRIBUCIÓN POR DEMARCACIÓNS FORESTAIS E CONCELLOS.....	25
3.3.	O TERRITORIO FORESTAL GALEGO.....	31
3.4.	RÉXIME DE PROTECCIÓN.....	32
3.4.1.	<i>Rede Galega de Espazos Naturais Protexidos.....</i>	<i>32</i>
3.4.2.	<i>Rede Natura 2000.....</i>	<i>35</i>
3.4.3.	<i>Áreas protexidas de ámbito internacional.....</i>	<i>35</i>
3.4.4.	<i>Outros espazos protexidos.....</i>	<i>36</i>
3.5.	RÉXIME DE PROPIEDAD.....	37
3.6.	ANÁLISE ESPAZO TEMPORAL.....	39
3.6.1.	<i>Frecuencia de lumes por semanas. Periodos 1991-2000 e 2001-2010.....</i>	<i>39</i>
3.7.	ÉPOCAS DE PERIGO.....	41
3.8.	ÍNDICE DE RISCO DIARIO DE INCENDIO FORESTAL (IRDI).....	43
4.	ESTRUTURA ORGANIZATIVA.....	44
4.1.	ESTRUTURA XERÁRQUICA.....	44
4.2.	UNIDADES ORGANIZATIVAS.....	44
4.3.	ORGANIGRAMAS.....	46
4.3.1.	<i>Organigrama da Consellería do Medio Rural.....</i>	<i>46</i>
4.3.2.	<i>Organigrama específico da Dirección Xeral de Montes.....</i>	<i>47</i>
4.3.3.	<i>Organigrama específico da Subdirección Xeral de Prevención e Defensa Contra os Incendios Forestais.....</i>	<i>48</i>
4.3.4.	<i>Organigrama operativo de despregue e solicitude de medios para lumes forestais.....</i>	<i>49</i>
5.	DESIGNACIÓN DE FUNCIÓNS.....	50
5.1.	SUBDIRECCIÓN XERAL DE PREVENCIÓN E DEFENSA CONTRA OS INCENDIOS FORESTAIS. 50	
5.1.1.	<i>Servizo de Programación.....</i>	<i>50</i>
5.1.2.	<i>Servizo de Organización e Control de Medios.....</i>	<i>50</i>
5.1.3.	<i>Servizos Provinciais de PDCIF.....</i>	<i>50</i>
5.2.	MISIÓNS DE CADA CATEGORÍA.....	51
5.2.1.	<i>Xefatura de Distrito.....</i>	<i>51</i>
5.2.2.	<i>Técnico/a de Distrito.....</i>	<i>52</i>



5.2.3.	<i>Técnico/a Superior/a e Técnico/a de Apoio do SPDCIF</i>	53
5.2.4.	<i>Técnico/a de brigada helitransportada do SPDCIF</i>	53
5.2.5.	<i>Axentes Forestais</i>	54
5.2.6.	<i>Xefe/a de brigada do SPDCIF</i>	56
5.2.7.	<i>Xefe/a de brigada helitransportada do SPDCIF</i>	58
5.2.8.	<i>Peón/a Conductor/a do SPDCIF</i>	58
5.2.9.	<i>Peón/a Conductor/a de Brigada Helitransportada do SPDCIF</i>	59
5.2.10.	<i>Peón/a do SPDCIF</i>	60
5.2.11.	<i>Peón/a de Brigada Helitransportada do SPDCIF</i>	61
5.2.12.	<i>Conductor/a de motobomba do SPDCIF</i>	61
5.2.13.	<i>Oficial/a 2ª mecánico de maquinaria do SPDCIF</i>	62
5.2.14.	<i>Oficial/a de Defensa Contra Incendios Forestais</i>	62
5.2.15.	<i>Vixilante/a fixo/a do SPDCIF</i>	63
5.2.16.	<i>Vixilante/a móbil do SPDCIF</i>	64
5.2.17.	<i>Emisorista do SPDCIF</i>	65
5.2.18.	<i>Operador/a – Codificador/a do SPDCIF</i>	65
6.	PLAN DE PREVENCIÓN	67
6.1.	INTRODUCCIÓN.....	67
6.2.	OBXECTIVO.....	67
6.3.	ACCIÓNS DIRIXIDAS Á POBOACIÓN.....	67
6.3.1.	<i>Regulación das autorizacións e comunicacións de queimas</i>	68
6.3.2.	<i>Accións sociolóxicas e de educación ambiental</i>	68
6.3.3.	<i>Sistemas de alerta preventiva</i>	69
6.4.	ACCIÓNS DIRIXIDAS AO TERRITORIO.....	71
6.4.1.	<i>Convenio entre a CMR e Concellos para tratamentos preventivos en vías, camiños e outras superficies de titularidade municipal</i>	73
6.4.2.	<i>Subvencións para a prevención e defensa contra os incendios forestais en comunidades de MVMC para o ano 2011</i>	73
7.	PLAN DE DETECCIÓN, DISUASIÓN E INVESTIGACIÓN	76
7.1.	INTRODUCCIÓN.....	76
7.1.1.	<i>Detección</i>	76
7.1.2.	<i>Disuasión</i>	76
7.1.3.	<i>Investigación</i>	76



7.2.	OBXECTIVOS.....	77
7.3.	ACTUACIÓNS PARA ACADAR OS OBXECTIVOS.....	78
7.3.1.	<i>Dende a rede de Postos Fixos e Vixilancias Móviles.....</i>	78
7.3.2.	<i>Actuación nas Zonas de Alto Risco (ZAR).....</i>	78
7.3.3.	<i>Actuación nas zonas de especial vixilancia (ZEV).....</i>	79
7.3.4.	<i>Actuacións relacionadas coa colaboración cidadá.....</i>	79
7.4.	MEDIOS E RECURSOS.....	79
7.4.1.	<i>Vixilancia Fixa.....</i>	80
7.4.2.	<i>Vixilancia Móbil.....</i>	80
7.4.3.	<i>Forzas e Corpos de Seguridade do Estado.....</i>	80
7.4.4.	<i>Forzas Armadas.....</i>	80
7.4.5.	<i>Brigadas de Investigación sobre Incendios Forestais (BIIF).....</i>	81
7.4.6.	<i>Agrupacións Veciñais de Vixilancia Forestal (AVVF).....</i>	81
7.4.7.	<i>Voluntariado ambiental.....</i>	83
7.4.8.	<i>Grupos de apoio para tarefas preventivas e de defensa.....</i>	83
8.	PLAN DE EXTINCIÓN. LUMES DE NIVEL 0.....	84
8.1.	INTRODUCIÓN.....	84
8.2.	OBXECTIVOS DO PLAN.....	84
8.3.	ACTUACIÓNS PARA ACADAR OS OBXECTIVOS.....	85
8.4.	MEDIOS E RECURSOS.....	86
8.5.	FUNCIÓNS PRINCIPAIS DO DIRECTOR/A TÉCNICO DE EXTINCIÓN (DTE).....	86
8.6.	PROCEDEMENTO OPERATIVO.....	88
8.6.1.	<i>Detección.....</i>	88
8.6.2.	<i>Ao ter coñecemento dun lume.....</i>	91
8.6.3.	<i>Aproximación dos medios.....</i>	95
8.6.4.	<i>Extinción.....</i>	97
8.6.5.	<i>Extinguido o lume.....</i>	102
8.6.6.	<i>Procedementos operativos específicos para apoios puntuais ou con expedicións no período de imaxinaria (despois das 20:30h).....</i>	103
8.6.7.	<i>Procedementos de toma de decisións para o movemento de medios aéreos e maquinaria pesada en ausencia do Xefe/a de Garda.....</i>	104
8.6.8.	<i>Normas Xerais dos Centros de Coordinación.....</i>	105



8.6.9.	<i>Normas a seguir polos Centros de Coordinación caso que se estime que o lume non se controlara antes das 09:00 horas.</i>	107
8.6.10.	<i>Normas a seguir no caso de lumes en zonas fronteirizas</i>	108
9.	PLAN DE EXTINCIÓN. LUMES DE NIVEL 1 E 2.	110
9.1.	PLAN DE EXTINCIÓN EN LUMES DE NIVEL 1.	110
9.2.	PROCEDEMENTO OPERATIVO EN LUMES DE NIVEL 2.	116
9.2.1.	<i>Lumes de Nivel 2R-0.</i>	116
9.2.2.	<i>Lumes de Nivel 2R-1.</i>	116
10.	PLAN DE FORMACIÓN.	118
10.1.	INTRODUCCIÓN.	118
10.2.	OBXECTIVOS.	118
10.3.	ACCIÓNS.	119



1. Fundamentos.

1.1. Xustificación.

A elaboración do Plan prevención e defensa contra os incendios forestais de Galicia (PLADIGA) resposta ao disposto na Lei 3/2007, do 9 de abril de prevención e defensa contra os incendios forestais de Galicia, á Lei 2/1985 sobre protección civil, á Lei 5/2007 do 7 de maio de emerxencias de Galicia, ao Plan territorial de emerxencias de Galicia (PLATERGA) e ao Plan especial de emerxencias por incendios forestais.

A Lei 3/2007 no seu artigo 5 punto 2, establece que as competencias da Xunta de Galicia en materia de incendios forestais serán exercidas polo Consello da Xunta e pola consellería competente en materia forestal.

Segundo o artigo 6, puntos 1b. e 2, correspóndelle á Xunta de Galicia elaborar o Plan de prevención e defensa contra os incendios forestais de Galicia e á consellería competente en materia forestal exercer estas competencias.

Así, conforme á Lei 3/2007 e no seu artigo 14 punto 1, o PLADIGA reflectirá a política e as medidas para a defensa dos terreos forestais e das áreas de influencia forestal, englobando os plans de prevención, sensibilización, vixilancia, detección, extinción, investigación e desenvolvemento, soporte cartográfico, coordinación e formación dos medios e axentes do servizo, así como unha definición clara de obxectivos e metas por acadar, a programación das medidas e accións, o orzamento e o plan financeiro, así como os indicadores da súa execución.

E conforme á normativa de protección civil, o Plan Especial de Protección Civil ante Emerxencias por Incendios Forestais na Comunidade Autónoma de Galicia na súa introdución establece que a Consellería do Medio Rural xestiona, coordina e dirixe o plan no nivel 0, e no capítulo III, punto III.2 que para o nivel 2.R-0, exercerá a dirección e coordinación. (Resolución do 26 de xuño de 2001 da Dirección Xeral de Interior e Protección Civil).



1.2. Marco legal.

Como obriga que recolle o punto b) do artigo 6, da *Lei 3/2007 de prevención e defensa contra os incendios forestais de Galicia*, a Xunta de Galicia ten a competencia para elaborar e aprobar o Plan de Prevención e Defensa Contra os Incendios Forestais de Galicia (PLADIGA) así como os Plans de Prevención e Defensa contra os Incendios Forestais de Distrito.

Así mesmo sinálanse as seguintes normas tidas en conta na súa elaboración:

- ✓ Lei Orgánica 1/1981, do 6 de abril, Estatuto de Autonomía para Galicia.
- ✓ Lei 2/1985, do 21 de xaneiro, sobre Protección Civil.
- ✓ Lei 7/1985, do 2 de abril, Regulación das bases do Réxime Local.
- ✓ Lei 9/2001, do 21 de agosto, de conservación da natureza de Galicia
- ✓ Lei 43/2003, do 21 de novembro de montes. (B.O.E. nº 280).
- ✓ Lei 10/2006, de 28 de abril, pola que se modifica a Lei 43/2003, de 21 de novembro, de Montes.
- ✓ Lei 3/2007, do 9 de abril, de prevención e defensa contra os incendios forestais de Galicia .
- ✓ Lei 5/2007, do 7 de maio, de emerxencias de Galicia.
- ✓ Real Decreto 1535/84, do 20 de xuño, sobre a ampliación e adaptación de funcións e servizos do Estado na Comunidade Autónoma de Galicia en materia de conservación da natureza.
- ✓ Real Decreto 875/1988, do 29 de xullo, polo que se regula a compensación de gastos derivados da extinción de incendios forestais.
- ✓ Real Decreto 407/1992, do 24 de abril, polo que se aproba a Norma Básica de Protección Civil.
- ✓ Decreto 3769/1972, do 23 de decembro, polo que se aproba o Regulamento da Lei de Incendios Forestais.



- ✓ Decreto 105/2006, de 22 de xuño, polo que se regulan as medidas relativas á prevención de incendios forestais, á protección dos asentamentos no medio rural e á regulación de aproveitamentos e repoboacións forestais.
- ✓ Decreto 79/2009, do 19 de abril polo que se establece a estrutura orgánica da Xunta de Galicia.
- ✓ Decreto 83/2009, do 21 de abril, polo que se fixa a estrutura orgánica dos departamentos da Xunta de Galicia.
- ✓ Decreto 245/2009, do 30 de abril polo que se regulan as delegacións territoriais da Xunta de Galicia.
- ✓ Decreto 318/2009, do 4 de Xuño polo que se establece a estrutura orgánica da Consellería de Medio Rural e do Fondo de Garantía Agraria, (D.O.G. Nº 114, de 12 /06/2009).
- ✓ Orde do 18 de abril do 2007 pola que se zonifica o territorio con base no risco espacial de incendio forestal.
- ✓ Orde do 31 de xullo de 2007 pola que se establecen os criterios para a xestión da biomasa vexetal.
- ✓ Orde do 1 de xuño de 2009, pola que se delegan competencias nos xefes territoriais da Consellería do Medio Rural.
- ✓ Orde do 6 de abril de 2011 pola que se establecen as bases reguladoras para a concesión de subvencións para a prevención e defensa contra os incendios forestais en comunidades de montes veciñais en man común e se convocan para o ano 2011.
- ✓ Orde do 19 de Maio de 2011, pola que se determina a época de perigo alto de incendios.
- ✓ Resolución do 11 de outubro de 1994, da Secretaría Xeral para a Protección Civil e o Medio Ambiente, pola que se ordena a publicación do plano territorial de protección civil da Comunidade Autónoma de Galicia (PLATERGA) (D.O.G. nº 236, do 9 de decembro) aprobado polo Consello



da Xunta de Galicia o 12 de xullo de 1994, e homologado pola Comisión Nacional de Protección Civil o 30 de setembro de 1994. (Polo Decreto 56/2000, do 3 de marzo, foi publicada unha nova revisión (D.O.G. núm. 62, do 29 de marzo de 2000).

- ✓ Resolución do 29 de decembro de 1999, da Dirección Xeral de Relacións Laborais, sobre as medidas de consolidación do emprego (D.O.G. nº 28 do 10 de febreiro de 2000).
- ✓ Resolución do 26 de Xuño de 2001, da Dirección Xeral de Interior e Protección Civil, pola que se dispón a publicación da revisión e actualización do Plan Especial de Protección Civil ante Emerxencias por Incendios Forestais na Comunidade Autónoma de Galicia.
- ✓ Resolución do 20 de outubro de 2008, da Dirección Xeral de Relacións Laborais, pola que se dispón o rexistro, o depósito e a publicación no DOGA, do convenio colectivo único para o persoal laboral da Xunta de Galicia.
- ✓ Resolución do 13 de febreiro de 2009, da consellería de Presidencia, Administracións Públicas e Xustiza, pola que se ordena a publicación do acordo do Consello da Xunta de Galicia do 12 de febreiro de 2009 polo que se aproba a relación de postos de traballo da Consellería do Medio Rural.
- ✓ Regulamento (C.E.E.) nº 307/97, Diario Oficial das Comunidades Europeas do 17 de febreiro, relativo á protección dos bosques na Comunidade contra a contaminación atmosférica.

1.3. Obxecto.

O **PLADIGA 2011** (Plan de Prevención e Defensa contra os Incendios Forestais de Galicia) ten por obxecto o establecemento da organización e o procedemento de actuación dos recursos e servizos cuxa titularidade corresponde á Comunidade Autónoma de Galicia, daqueles que poidan ser asignados a este pola Administración Xeral do Estado, así como dos que puidesen ser facilitados por



outras Entidades Públicas ou privadas para facer fronte aos incendios forestais dentro do territorio galego, e permitir, no seu caso, unha coordinación e actuación conxunta dos diversos Servizos e Administracións implicadas na loita contra o lume, **co fin de desenvolver na súa totalidade a fase de actuación do Nivel de gravidade 0**, referido a aqueles incendios clasificados como tales.

1.4. Funcións básicas.

- Prever a estrutura organizativa e os procedementos para a prevención, detección, extinción e investigación de incendios forestais segundo as épocas de perigo.
- Establecer as épocas de perigo, relacionadas co risco de incendios forestais, en función das previsións xerais e dos diferentes parámetros locais que definen o risco.
- Reducir ao máximo posible - tendo en consideración os recursos dispoñibles - as consecuencias ecolóxicas, económicas e sociais producidas polos incendios forestais.
- Establecer os obxectivos e as actuacións a desenvolver no ano 2011 para facer fronte aos incendios forestais.

1.5. Antecedentes.

A Comunidade Autónoma de Galicia veu realizando os plans INFO correspondentes ao seu ámbito territorial, de acordo coas funcións que, en materia de Conservación da Natureza, lle foron transferidas no seu día.

Ata o ano 1997 o órgano responsable da súa elaboración foi a Consellaría de Agricultura, Gandería e Montes, pasando a exercer esta función a Consellería de Medio Ambiente ata o ano 2005, momento no que se traspasa á Consellería do Medio Rural.

Polo tanto neste momento, e sen contabilizar ao ano 1990, no que ao través de diferentes comarcas piloto iniciouse un operativo específico para a loita contra os incendios forestais en Galicia, fai 22 anos que se aplican anualmente Plans específicos de prevención e defensa contra incendios forestais en Galicia. No Anexo 1 se indica a evolución dende o ano 1976 ata o ano 2010 en canto a número de lumes e superficies queimadas arboradas e totais afectadas anualmente.



1.6. Ámbito de aplicación.

A totalidade do terreo forestal e a súa zona de influencia dentro do territorio da Comunidade Autónoma de Galicia.

1.7. Medios adscritos ao Pladiga.

Os medios contemplados no Pladiga son:

- ❖ Os medios propios da Consellería do Medio Rural, de entidades públicas e privadas.
- ❖ Os medios contemplados no Plan Contra Incendios Forestais Estatal do MARM para o apoio as CCAA.
- ❖ Os apoios puntuais de medios das CCAA fronteirizas coas que existe convenio ou acordo.
- ❖ O resto de medios do Estado previstos para o apoio ás Comunidades Autónomas non se considerarán medios alleos aos efectos de cambios de nivel.

1.8. Clasificación dos lumes en función do seu nivel de gravidade.

Os lumes forestais se clasifican segundo tres niveis:

- **Lume de nivel 0:** Referido a aqueles incendios que podendo ser controlados cos medios de extinción previstos e que, aínda na súa evolución máis desfavorable, non supoñen perigo para persoas non relacionadas coas labores de extinción, nin para bens distintos ós de natureza forestal. Neste Nivel 0 contarase para a extinción cos medios da Consellería do Medio Rural, cos medios incluídos no Plan de Defensa Contra Incendios Forestais do Estado do MARM para o apoio das CCAA, e dos medios das comunidades autónomas fronteirizas cas que existe convenio. O resto de medios do Estado previstos para o apoio as Comunidades Autónomas non se considerarán medios alleos os efectos de cambios de nivel.



- **Lume de nivel 1:** Referido a aqueles incendios que podendo ser controlados cos medios de extinción previstos no Pladiga, se prevé pola súa posible evolución, a necesidade da posta en práctica de medidas para a protección das persoas non relacionadas coa extinción e dos bens distintos dos de natureza forestal que se poidan ver ameazados polo lume.

- **Lume de nivel 2:** Referido a aqueles incendios para cuxa extinción se prevé a necesidade de que, a solicitude do órgano competente da Comunidade Autónoma, sexan incorporados medios non asignados ó Pladiga, ou poidan comportar situacións de emerxencia que deriven cara o interese nacional.

Consideraranse dúas situacións:

- **2.R-0 (relacionado co nivel 0):** Cando nun nivel 0 sexan necesarios medios non previstos no plan, e só estean en perigo bens forestais.
 - **2.R-1 (relacionado co nivel 1):** Cando estando no nivel 1 sexan precisos medios non previstos no plan.
-
- **Lume de nivel 3:** Referido a aqueles lumes nos que, tendo considerado que está en xogo o interese nacional, así sexan declarados polo Ministerio do Interior.

1.9. Esquema de lume forestal.

O **Lume Forestal** é aquel que se estende sen control sobre terreo forestal afectando á vexetación que non estaba destinada a arder e que, segundo o tipo de vexetación e superficie queimada, se clasifica en incendio, conato ou queima.

Co fin de especificar qué se denomina conato, incendio ou queima, preséntase o seguinte esquema de lume forestal.

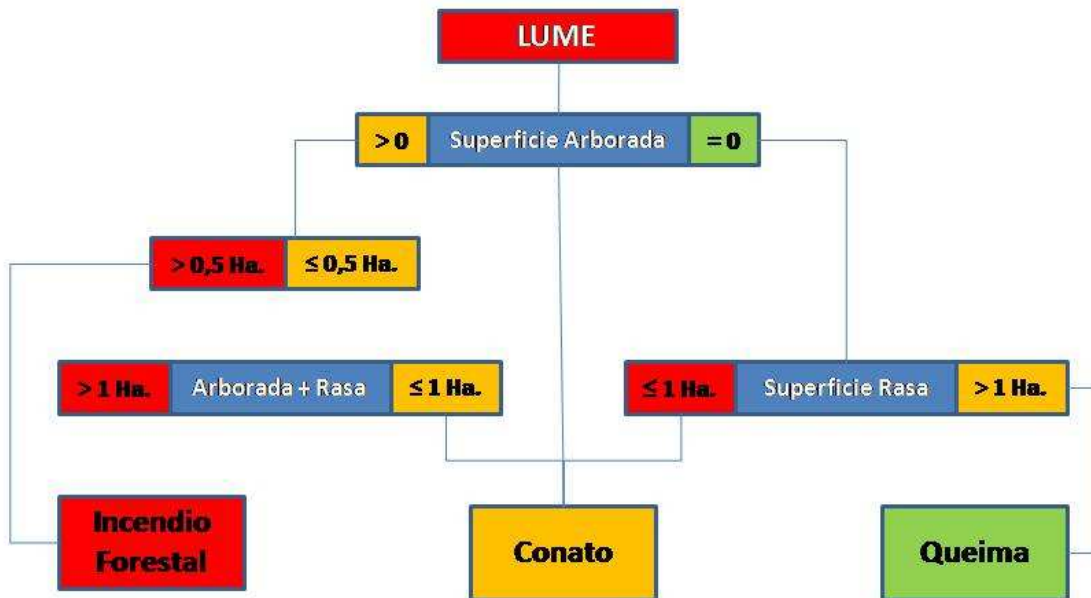


Figura 1: Esquema de lume forestal segundo superficie queimada.

No presente documento, durante a redacción e de forma xenérica, pódense empregar como sinónimos lume e incendio forestal.

A efectos estatísticos seguirase o esquema anteriormente amosado.



2. Obxectivos do PLADIGA.

2.1. Introducción.

Os obxectivos a acadar por calquera sistema organizativo contra incendios forestais deben ser á vez ambiciosos e realistas. Para iso fíxase un obxectivo xeral -normalmente difícil de cuantificar- cuxo grao de cumprimento medírase a través doutros obxectivos de control máis facilmente cuantificables.

Os obxectivos de control establécense anualmente, e son de aplicación para todo o territorio galego, pero tanto as provincias como os distintos Distritos Forestais teñen a obriga de tentar acadalos.

O PLADIGA conta, ademais dos obxectivos xerais e de control con:

- ❖ Obxectivos complementarios: *Referentes a cuestións fundamentais para o desenvolvemento da loita contra os incendios forestais.*
- ❖ Obxectivos específicos: *Obxectivos concretos establecidos anualmente polo Plan PLADIGA e que deben ser acadadas cada ano.*

2.2. Obxectivo xeral.

O obxectivo xeral do PLADIGA é reducir ao mínimo posible os danos ecolóxicos, económicos e sociais producidos polos lumes forestais na Comunidade Autónoma de Galicia, dentro dos recursos dispoñibles.

2.3. Obxectivos de control.

De acordo co obxectivo xeral, establécense como obxectivos de control para o ano 2011, os seguintes:



2.3.1. Superficie queimada por lume.

Non superar a media de 3 ha. por lume.

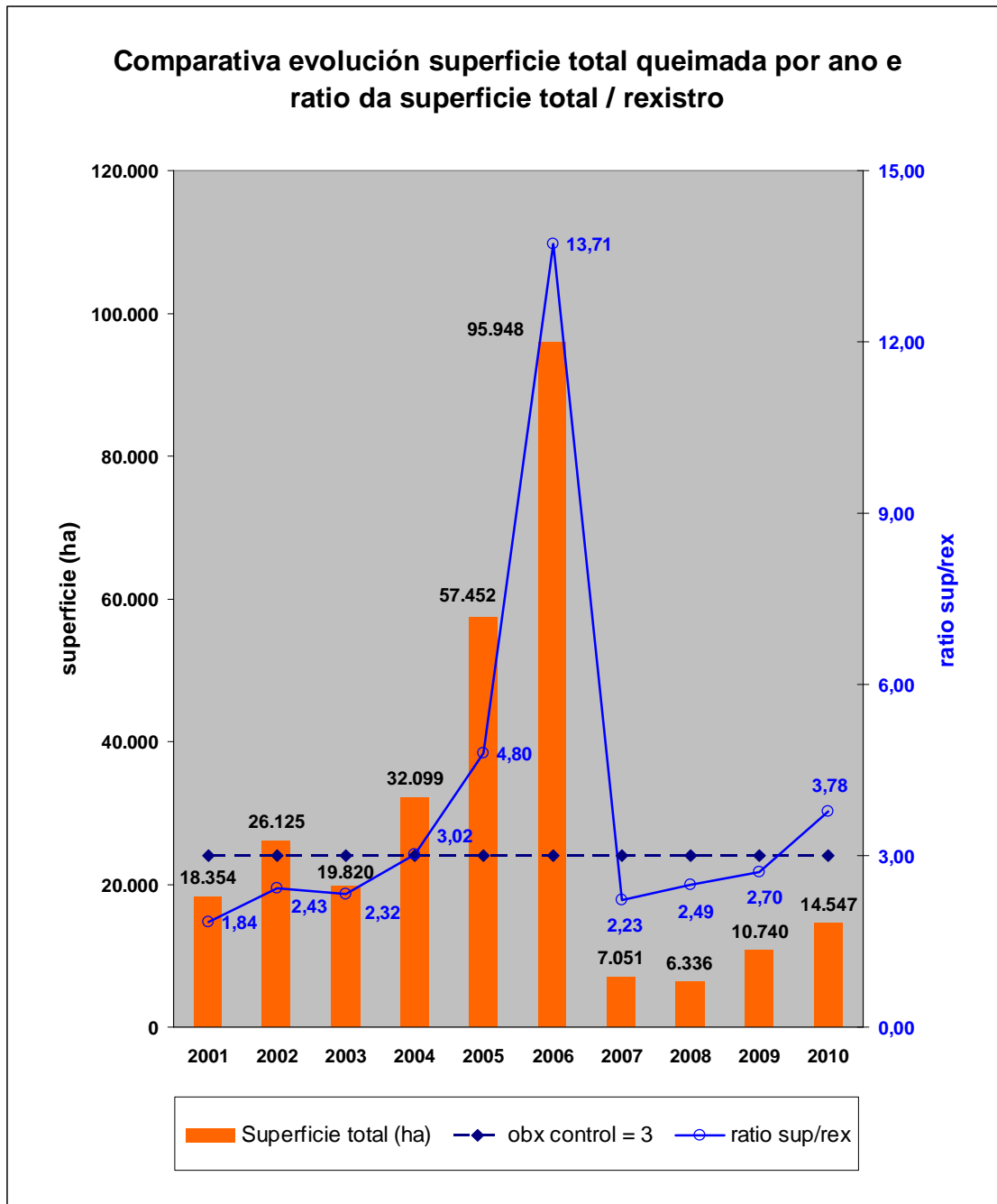
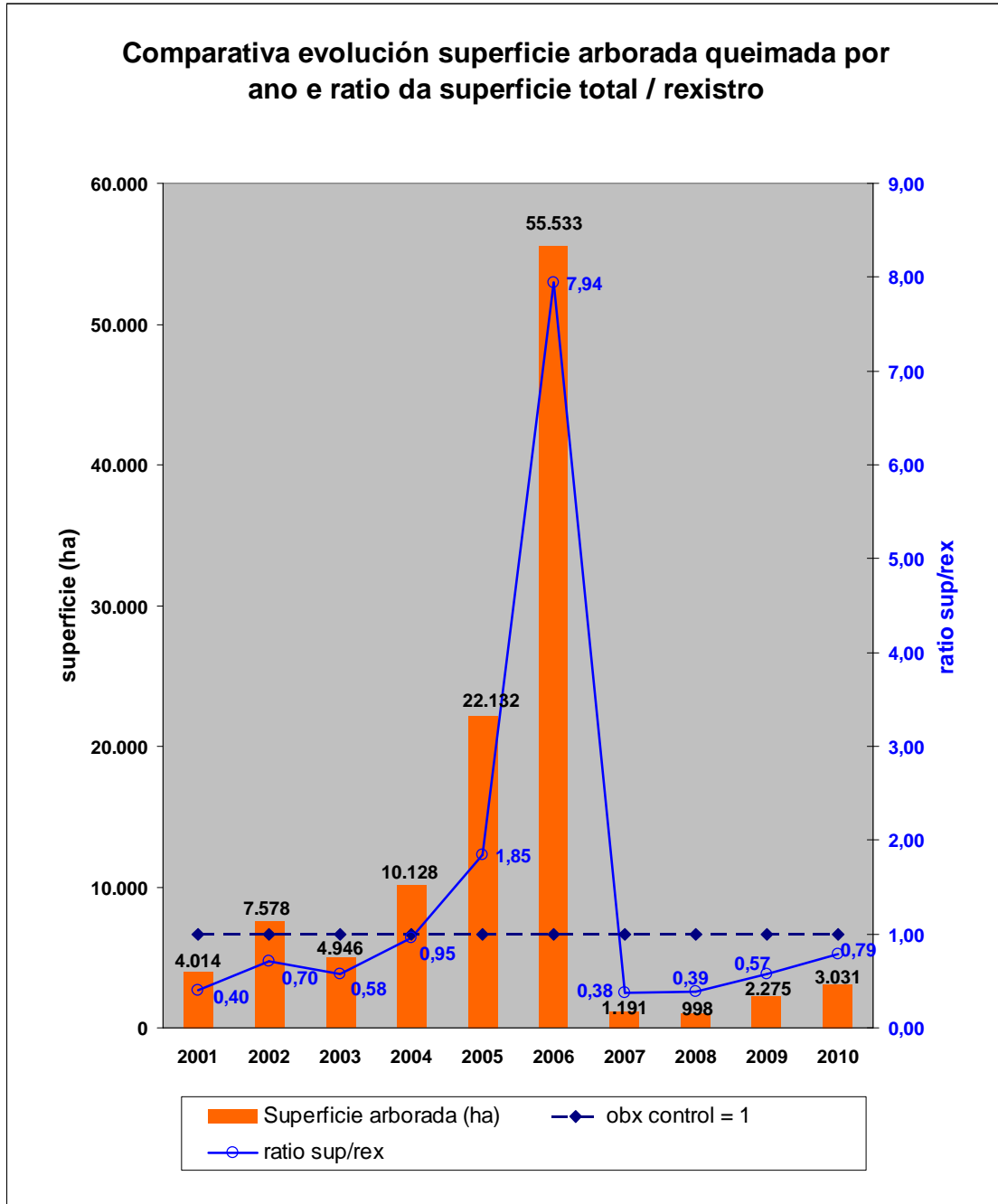


Gráfico 1: Superficie total queimada por lume



2.3.2. Superficie arborada queimada por lume.

Non superar a media de 1 ha. de superficie arborada afectada por lume:





2.3.3. Tamaño dos lumes.

O obxectivo básico neste aspecto é dobre:

- Manter o número de **lumes maiores de 25 ha por debaixo do 2%** do total.
- Manter a porcentaxe de lumes menores de 1 ha **por riba do 70%**.

	LUMES E SUPERFICIES QUEIMADAS NOS DEZ ÚLTIMOS ANOS.							
	LUMES			SUPERFICIE (Ha)			RATIOS	
	Nº	%>25Ha	%<1Ha	SA	SR	ST	SA/LUME	ST/LUME
2001	9.985	0,90%	72,80%	4.014,27	14.339,32	18.353,59	0,40	1,84
2002	10.773	1,38%	70,60%	7.578,41	18.546,80	26.125,21	0,70	2,43
2003	8.553	1,43%	73,10%	4.946,05	14.873,65	19.819,70	0,58	2,32
2004	10.618	1,77%	72,14%	10.128,10	21.970,35	32.098,45	0,95	3,02
2005	11.973	2,32%	72,47%	22.131,48	35.320,74	57.452,22	1,85	4,80
2006	6.996	4,59%	69,93%	55.532,80	40.414,67	95.947,47	7,94	13,71
2007	3.157	1,27%	76,50%	1.190,93	5.860,13	7.051,06	0,38	2,23
2008	2.546	1,34%	72,03%	998,73	5.337,60	6.335,80	0,39	2,49
2009	3.971	1,64%	72,65%	2.275,40	8.464,31	10.739,71	0,57	2,70
2010	3.853	2,54%	75,68%	3.031,07	11.515,72	14.546,76	0,79	3,78

Táboa 1: Lumes e Superficie queimada nos 10 últimos anos

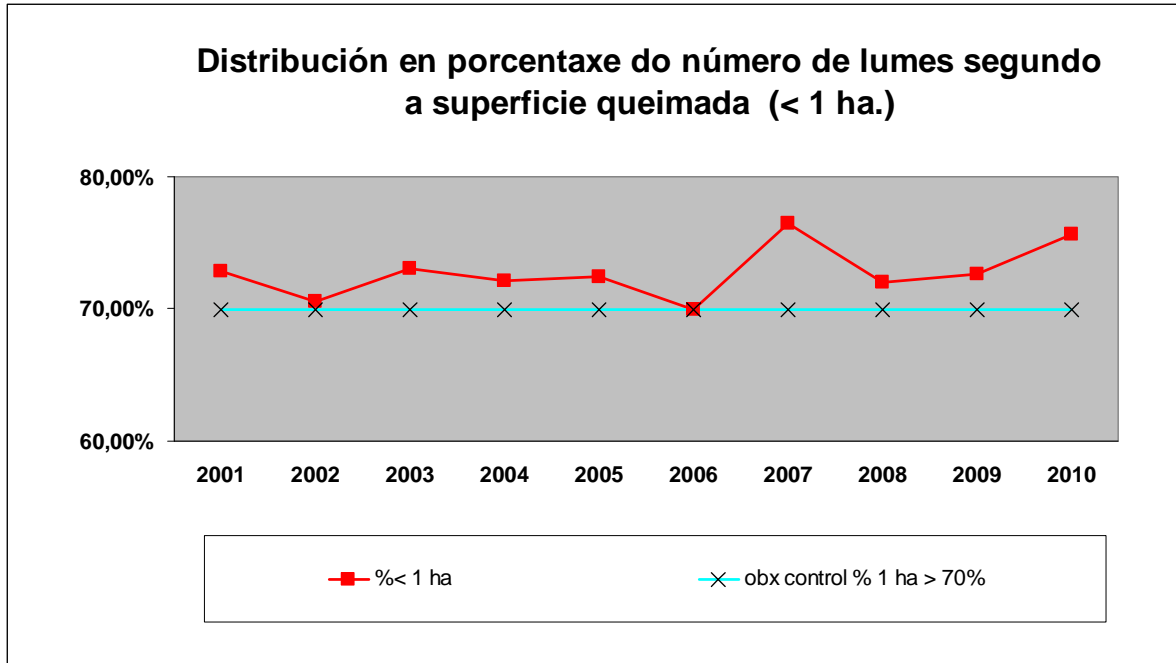


Gráfico 3: Porcentaxe de número de lumes por superficie queimada

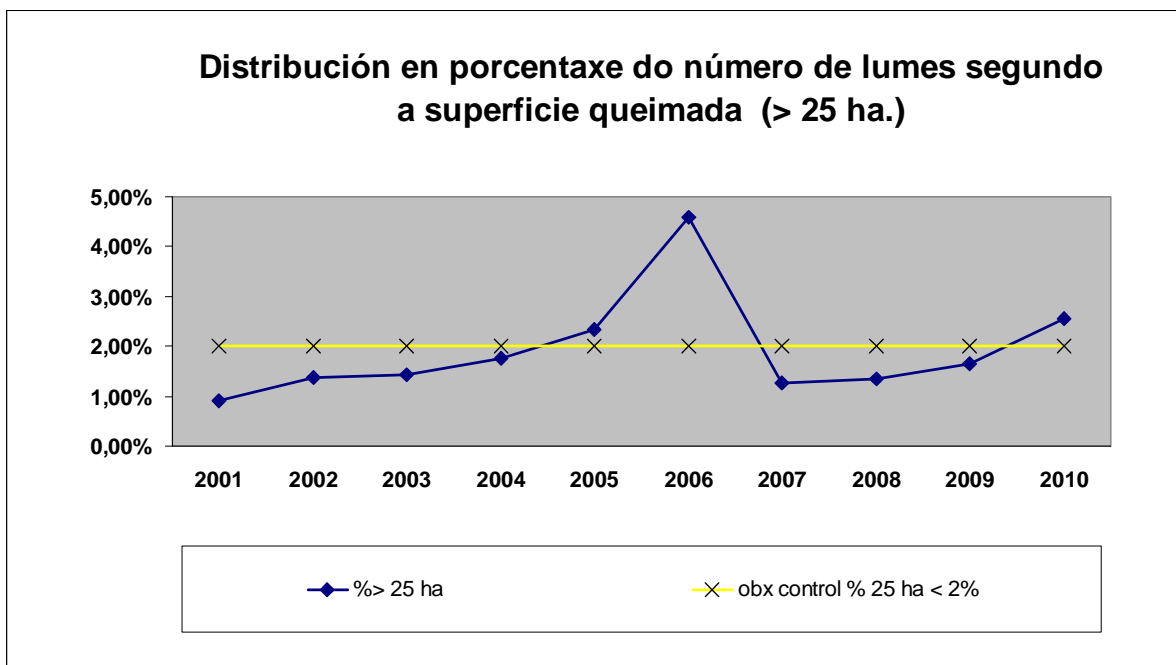


Gráfico 4: Porcentaxe de número de lumes por superficie queimada



2.3.4. Número de incendios.

O obxectivo para o ano 2011, é reducir o número de incendios con respecto da media dos últimos dez anos, entendendo por lume e incendio forestal o especificado no Anexo 0: Glosario.

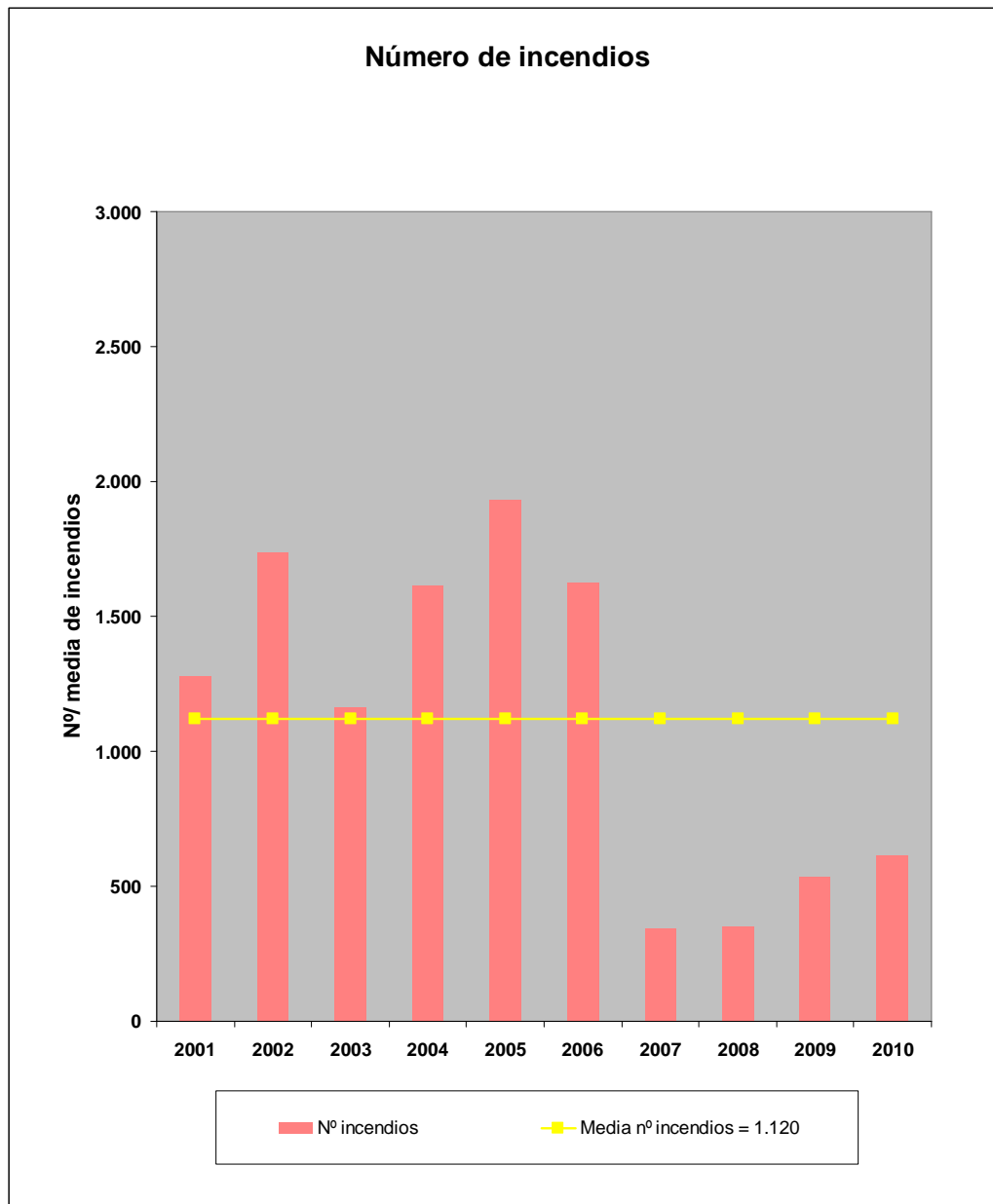


Gráfico 5: Número de incendios

2.3.5. Superficie queimada total.

Establecese o obxectivo de **reducir a superficie queimada total con respecto da media dos últimos dez anos.**

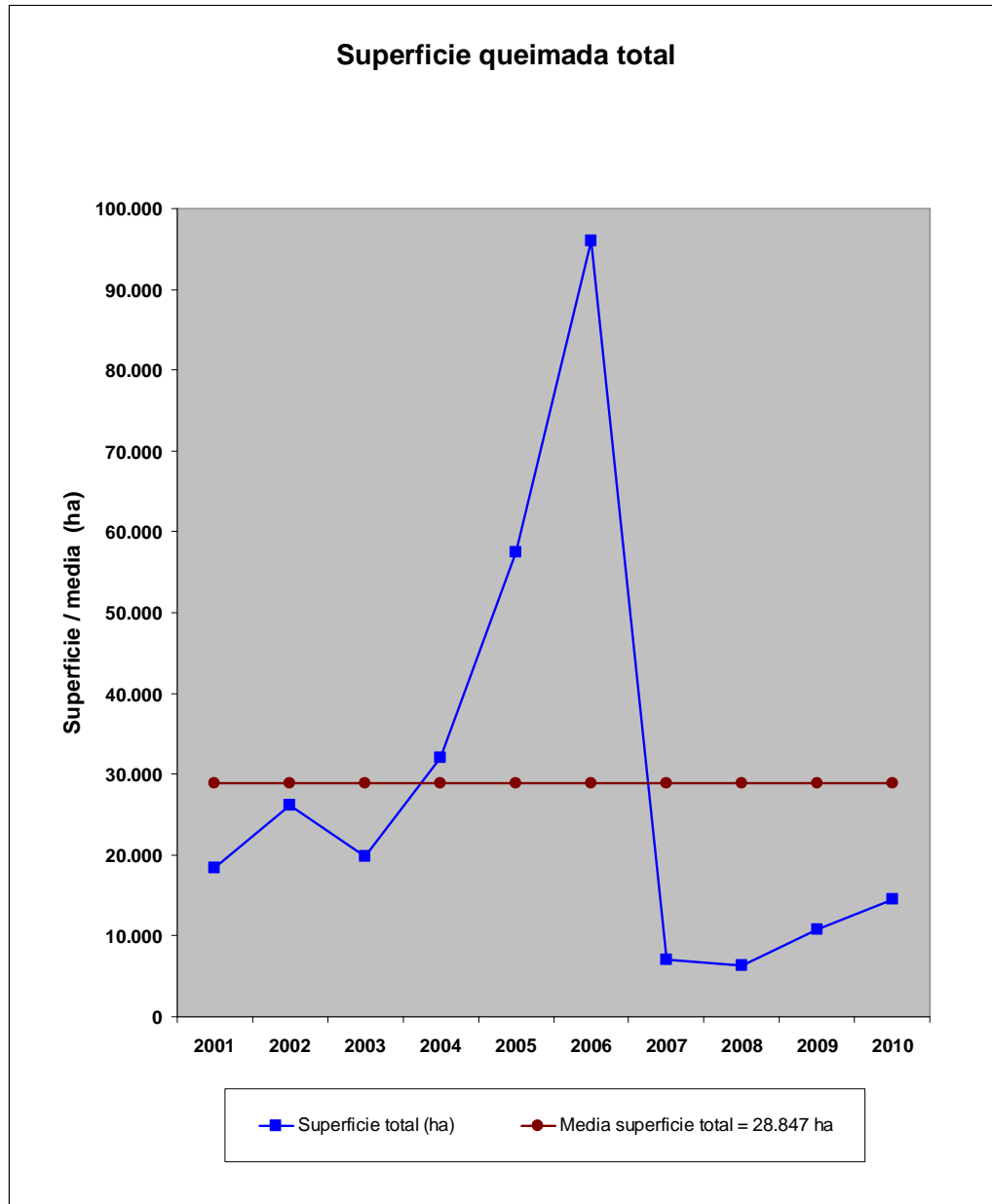


Gráfico 6: Superficies queimadas



2.3.6. Número de incendios de nivel 1 e nivel 2.

Conseguir unha diminución do número de incendios de nivel 1 e nivel 2, respecto da media dos últimos 5 anos.

	Nivel 1	Nivel 2	Nivel 2R-0
2006*	23	3	0
2007	0	0	0
2008	0	0	0
2009	0	0	0
2010	2	0	2
TOTAL	24	3	2
MEDIA	5	1	1

Táboa 2: Número de incendios de Nivel 1 e 2.

*No ano 2006 declarouse ademais Nivel 2 xeral para todo o territorio das provincias de Coruña e Pontevedra dende o día 8 ata o día 14 de agosto.

2.4. Obxectivos complementarios e accións.

Os **obxectivos complementarios** que o PLADIGA establece para o presente ano son os seguintes:

- ✓ Fomentar ao máximo a colaboración de veciños, entidades locais, comunidades e asociacións na loita contra os lumes forestais.
- ✓ Previr accidentes coidando a seguridade do persoal.
- ✓ Manter a moral de todo o persoal implicado na loita contra os incendios forestais.
- ✓ Priorizar as actuacións para que os lumes non ameacen ás persoas nin aos seus bens, nin ás infraestruturas vitais, nin se acheguen aos espazos naturais protexidos.



- ✓ Continuar coa labor de investigación nas vertentes policial, forestal, e sociolóxica.
- ✓ Continuar coa elaboración da cartografía e base de datos de incendios forestais.
- ✓ Incrementar a coordinación e colaboración entre a Administración e as distintas organizacións do sector forestal.
- ✓ Cumprimento da Lei de Incendios forestais.
- ✓ Disminuir o risco de incendio nas parcelas abandonadas.

As **accións** para acadar os obxectivos complementarios:

- ✓ Fomentar as tarefas divulgativas sobre as medidas de autoprotección dos cidadáns e dos seus bens ante os lumes forestais.
- ✓ Deseñar e impulsar o Plan de Prevención.
- ✓ Deseñar e impulsar o Plan de Detección, Disuasión e Investigación.
- ✓ Deseñar e impulsar o Plan de Extinción.
- ✓ Deseñar e impulsar o Plan de Formación.
- ✓ Manter a estreita colaboración coa administración central, local e con outros departamentos da Xunta de Galicia relacionados directa ou indirectamente coa prevención e defensa contra os incendios forestais.
- ✓ Levantamento GPS do perímetro de todos os incendios forestais
- ✓ Contactos periódicos nos Distritos, promovendo a participación dos distintos niveis do sector forestal (asociacións de propietarios, empresarios, CMVMC ...) para buscar fórmulas de colaboración efectiva
- ✓ Reforzar os controis e realizar un seguimento das obrigas que marca a Lei 3/2007.
- ✓ Promover actuacións que eviten o abandono das zonas agrarias e forestais.



2.5. Obxectivos específicos e accións.

Os obxectivos específicos e as accións a desenvolver no PLADIGA 2011 son:

PLADIGA 2011	
OBXECTIVOS ESPECÍFICOS	ACCIÓNS
Adaptación das bases de medios aéreos á normativa en vigor.	Execución das obras de adecuación das infraestruturas existentes para a homologación das bases de medios aéreos.
Mellora na coordinación con outros departamentos da Administración en relación cas limitacións e seguimento en zonas queimadas .	Elaboración dun protocolo para a transmisión de información sobre zonas queimadas.
Aumento da vixilancia preventiva con medios aéreos.	Establecemento de rutas de vixilancia aérea con avións lixeiros.
Homoxeneizar a definición dos requerimentos mínimos dos EPIS (equipo de protección individual).	Actualizar, colaborando no seo do CLIF (Comité de loita contra os incendios forestais) o catálogo de EPIS .
Estudio de novos produtos químicos para mellorar a eficacia na loita contra incendios.	Desenvolvemento de probas de emprego de bloqueadores da acción do lume.
Mellora da seguridade do persoal.	Inicio da redacción dun documento de prevención de riscos en tarefas de extinción propiamente ditas.
Mellora organizativa do dispositivo.	Análise e mellora da estrutura organizativa das brigadas de prevención e defensa.
Estudio e definición do risco espazo temporal nas parroquias galegas.	Realización de fichas informativas nas parroquias de maior actividade incendiaria.

Táboa 3: Obxectivos específicos e accións.



3. Elementos básicos para a planificación.

3.1. Zonificación do territorio.

A partir da resolución do 27 de decembro, publicada no D.O.G. nº 250 do 29 de decembro de 1.999, a zonificación do territorio a efectos de Prevención e Defensa contra incendios forestais pasa a ser de **Provincias, Distritos Forestais, Demarcacións Forestais e Concellos**.

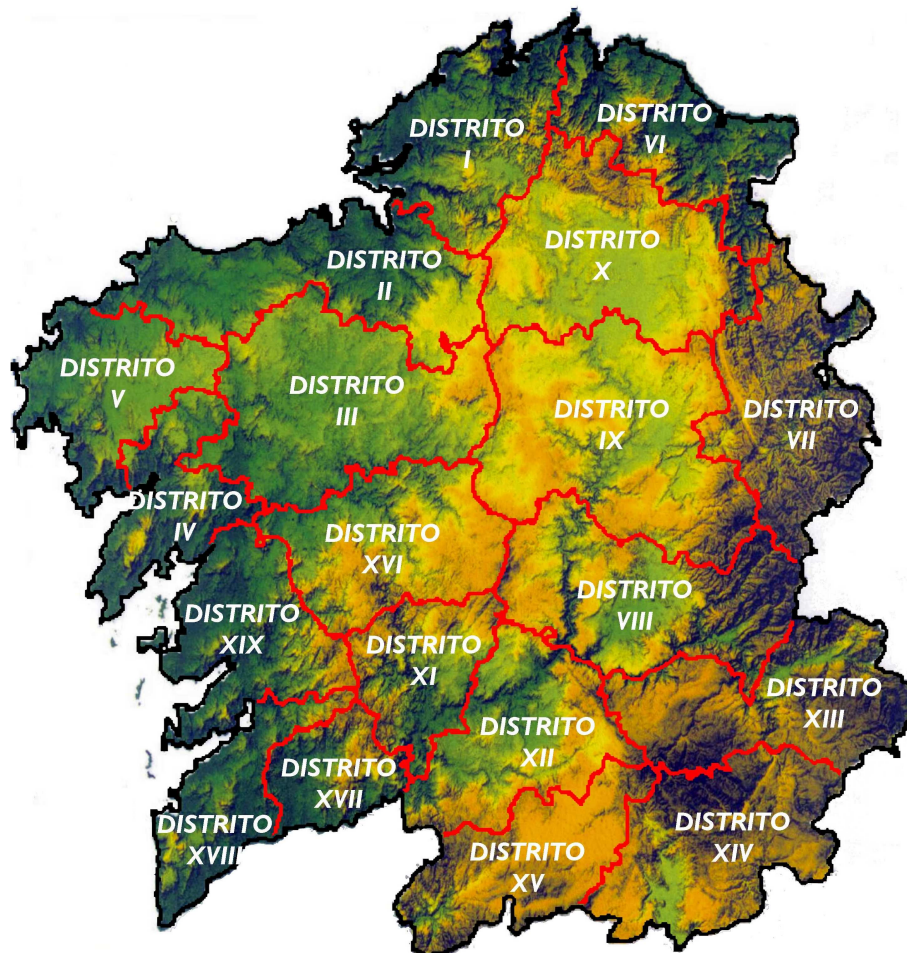


Figura 2: Mapa de Distritos Forestais



DISTRIBUCIÓN POR DISTRITOS FORESTAIS E PROVINCIAS							
Provincia A Coruña		Provincia Lugo		Provincia Ourense		Provincia Pontevedra	
Distrito I	Ferrol	Distrito VI	A Mariña - Lucense	Distrito XI	O Ribeiro-Arenteiro	Distrito XVI	Deza - Tabeirós
Distrito II	Bergantiños-M. Coruñesas	Distrito VII	Fonsagrada-Os Ancares	Distrito XII	Miño - A Arnoia	Distrito XVII	O Condado-A Paradanta
Distrito III	Santiago - Meseta Interior	Distrito VIII	Terra de Lemos	Distrito XIII	Valdeorras - Trives	Distrito XVIII	Vigo - Baixo Miño
Distrito IV	Barbanza	Distrito IX	Lugo - Sarria	Distrito XIV	Verín - Viana	Distrito XIX	Caldas - O Salnés
Distrito V	Fisterra	Distrito X	Terra Chá	Distrito XV	A Limia		

Táboa 4: Distribución por Distritos Forestais e Provincias.

3.2. Distribución por Demarcacións Forestais e Concellos.

PROVINCIA DE A CORUÑA:

Distrito Forestal I. Ferrol:

- *Demarcación de Eume:* concellos de Cabanas, A Capela, Monfero, Pontedeume e As Pontes de García Rodríguez.
- *Demarcación de Ferrol:* concellos de Ares, Cedeira, Fene, Ferrol, Moeche, Mugardos, Narón, Neda, San Sadurniño, As Somozas e Valdoviño.
- *Demarcación de Ortegá:* concellos de Cariño, Cerdido, Mañón e Ortigueira.

Distrito Forestal II. Bergantiños - Mariñas Coruñesas:

- *Demarcación de Bergantiños:* concellos de Cabana de Bergantiños, Carballo, Coristanco, Laxe, Malpica de Bergantiños e Ponteceso.
- *Demarcación de Betanzos:* concellos de Aranga, Betanzos, Cesuras, Coirós, Curtis, Irixoa, Miño, Oza dos Ríos, Paderne, Vilasantar e Vilarmaior.



- *Demarcación de A Coruña:* concellos de Abegondo, Arteixo, Bergondo, Cambre, Carral, A Coruña, Culleredo, Laracha, Oleiros e Sada.

Distrito Forestal III. Santiago - Meseta Interior:

- *Demarcación de Arzúa:* concellos de Arzúa, Frades, Mesía, O Pino e Touro.
- *Demarcación de Melide:* concellos de Boimorto, Melide, Santiso, Sobrado e Toques.
- *Demarcación de Ordes* concellos de Cerceda, Ordes, Oroso, Tordoia, Trazo e Val do Dubra.
- *Demarcación de Santiago:* concellos de Ames, Boqueixón, Brión, Santiago de Compostela, Teo, e Vedra.

Distrito Forestal IV. Barbanza:

- *Demarcación de Barbanza:* concellos de Boiro, Pobra do Caramiñal, Porto do Son e Ribeira.
- *Demarcación de Noia - A Barcala:* concellos de A Baña, Negreira, Noia e Outes.
- *Demarcación de O Sar:* concellos de Dodro, Lousame, Padrón, Rianxo e Rois.

Distrito Forestal V. Fisterra:

- *Demarcación de Fisterra:* concellos de Cee, Corcubión, Dumbría, Fisterra e Muxía.
- Demarcación de Terra de Soneira: concellos de Camariñas, Vimianzo e Zas.
- *Demarcación de Xallas - Muros:* concellos de Carnota, Mazaricos, Muros e Santa Comba.

PROVINCIA DE LUGO

Distrito Forestal VI. A Mariña Lucense:

- *Demarcación de A Mariña Central:* concellos de Alfoz, Burela, Foz, Lourenzá, Mondoñedo e O Valadouro.



- *Demarcación de A Mariña Occidental:* concellos de Cervo, Ourense, O Vicedo, Viveiro e Xove.
- *Demarcación de A Mariña Oriental:* concellos de Barreiros, A Pontenova, Ribadeo e Trabada.
 - Distrito Forestal VII. Fonsagrada - Os Ancares:
- *Demarcación de Os Ancares 1:* concellos de Baralla, Becerreá e Navia de Suarna.
- *Demarcación de Os Ancares 2:* concellos de Cervantes, As Nogais e Pedrafita do Cebreiro.
- *Demarcación de A Fonsagrada:* concellos de Baleira, A Fonsagrada e Negueira de Muñiz.

Distrito Forestal VII. Fonsagrada-Os Ancares:

- *Demarcación de Os Ancares I:* concellos de Baralla, Becerreá e Navia de Suarna.
- *Demarcación de Os Ancares II:* concellos de Cervantes, As Nogais e Pedrafita do Cebreiro.
- *Demarcación de A Fonsagrada:* concellos de Baleira, A Fonsagrada e Negueira de Muñiz.

Distrito Forestal VIII. Terra de Lemos:

- *Demarcación de Chantada:* concellos de Carballedo, Chantada e Taboada.
- *Demarcación de Quiroga:* concellos de Folgoso do Courel, Quiroga e Ribas de Sil.
- *Demarcación de Monforte 1:* concellos de Bóveda, Pantón e O Saviñao.
- *Demarcación de Monforte 2:* concellos de Monforte de Lemos, A Pobra de Brollón e Sober.

Distrito Forestal IX. Lugo - Sarria:

- *Demarcación de Lugo 1:* concellos de Friol, Lugo, Outeiro de Rei e Rábade.



- *Demarcación de Lugo 2:* concellos de Castroverde, O Corgo, Guntín, Láncara e O Páramo.
- *Demarcación de A Ulloa:* concellos de Antas de Ulla, Monterroso, Palas de Rei e Portomarín.
- *Demarcación de Sarria:* concellos de O Incio, Paradela, Samos, Sarria e Triacastela.

Distrito Forestal X. Terra Cha:

- *Demarcación de Meira:* concellos de Castro de Rei, Cospeito, Meira, A Pastoriza, Pol, Ribeira de Piquín e Riotorto.
- *Demarcación de Vilalba 1:* concellos de Begonte, Guitiriz e Xermade.
- *Demarcación de Vilalba 2:* concellos de Abadín, Muras e Vilalba.

PROVINCIA DE OURENSE

Distrito Forestal XI. O Ribeiro - Arenteiro:

- *Demarcación de O Carballiño 1:* concellos de O Carballiño, Maside, Piñor, Punxín, San Amaro e San Cristovo de Cea.
- *Demarcación de O Carballiño 2:* concellos de Beariz, Boborás e O Irixo.
- *Demarcación de O Ribeiro:* concellos de Arnoia, Avión, Beade, Carballeda de Avia, Castrelo de Miño, Cenlle, Cortegada, Leiro, Melón e Ribadavia.

Distrito Forestal XII. Miño - A Arnoia:

- *Demarcación de Allariz - Maceda:* concellos de Allariz, Baños de Molgas, Xunqueira de Ambía, Xunqueira de Espadañedo, Maceda, Paderne de Allariz e Taboadela.
- *Demarcación de Ourense:* concellos de Amoeiro, Barbadás, Coles, Esgos, Nogueira de Ramuín, Ourense, Pereiro de Aguiar, A Peroxa, San Cibrao das Viñas, Toén e Vilamarín.



- *Demarcación de Terra de Celanova:* concellos de A Bola, Cartelle, Celanova, Gome sende, A Merca, Padrenda, Pontede va, Quintela de Leirado, Ramirás e Vere a.

Distrito Forestal XIII. Valdeorras - Trives:

- *Demarcación de Terra de Caldelas:* concellos de Castro Caldelas, Montederramo, Parada de Sil e A Teixeira.
- *Demarcación de Terra de Trives:* concellos de Chandrexa de Queixa, Manzaneda, A Pobra de Trives e San Xoán de Río.
- *Demarcación de Valdeorras 1:* concellos de O Barco de Valdeorras, O Bolo, Larouco, Petín, A Rúa, Rubiá e Vilamartín de Valdeorras.
- *Demarcación de Valdeorras 2:* concellos de Carballeda de Valdeorras e A Veiga.

Distrito Forestal XIV. Verín - Viana:

- *Demarcación de Verín 1:* concellos de Castrelo do Val e Laza.
- *Demarcación de Verín 2:* concellos de Cualedro, Monterrei, Oímbra, Verín e Vilardevós.
- *Demarcación de Viana 1:* concellos de A Gudiña e A Mezquita.
- *Demarcación de Viana 2:* concellos de Riós, Viana do Bolo e Vilarriño de Conso.

Distrito Forestal XV. A Limia:

- *Demarcación de A Limia 1:* concellos de Xinzo de Limia, Sandiás, Sarreaus, Trasmirás, Vilar de Barrio e Vilar de Santos.
- *Demarcación de A Limia 2:* concellos de Baltar, Os Blancos, Calvos de Randín, Porqueira e Rairiz de Veiga.
- *Demarcación de Baixa Limia 1:* concellos de Bande, Lobios e Muíños.
- *Demarcación de Baixa Limia 2:* concellos de Entrimo e Lobeira.



PROVINCIA DE PONTEVEDRA

Distrito Forestal XVI. Deza - Tabeirós:

- *Demarcación de Deza 1:* concellos de Dozón, Lalín e Rodeiro.
- *Demarcación de Deza 2:* concellos de Agolada, Silleda e Vila de Cruces.
- *Demarcación de Tabeirós:* concellos de Cerdedo, A Estrada e Forcarei.

Distrito Forestal XVII. O Condado - A Paradanta:

- *Demarcación de O Condado 1:* concellos de Mondariz, Mondariz - Balneario, Pontearreas e O Covelo.
- *Demarcación de O Condado 2:* concellos de Arbo, As Neves e Salvaterra de Miño.
- *Demarcación de A Paradanta:* concellos de A Cañiza e Crecente.

Distrito Forestal XVIII. Vigo - Baixo Miño:

- *Demarcación de Baixo Miño:* concellos de A Guarda, Oia, O Rosal, Tomiño e Tui.
- *Demarcación de Vigo 1:* concellos de Fornelos de Montes, Mos, Pazos de Borbén, Redondela e Soutomaior.
- *Demarcación de Vigo 2:* concellos de Baiona, Gondomar, Nigrán, O Porriño, Salceda de Caselas e Vigo.

Distrito Forestal XIX. Caldas - O Salnés:

- *Demarcación de Caldas - O Salnés:* concellos de Barro, Caldas de Reis, Catoira, Cuntis, Pontecesures, Portas, Valga, A Illa de Arousa, Cambados, O Grove, Meaño, Meis, Poio, Ribadumia, Sanxenxo, Vilagarcía de Arousa e Vilanova de Arousa.
- *Demarcación de O Morrazo:* concellos de Bueu, Cangas, Marín, Moaña, Pontevedra e Vilaboia.
- *Demarcación de Pontevedra:* concellos de Campo Lameiro, Cotobade, A Lama, Pontecaldelas e Moraña.



3.3. O territorio forestal galego.

Dende a perspectiva da reacción ao lume, o tipo de uso do solo e de cada ecosistema forestal ten o seu propio comportamento, polo que unha planificación de protección contra incendios forestais debe contemplar a identificación e caracterización dos ecosistemas forestais presentes no territorio.

A principal fonte de información para abordar esta clasificación territorial é o “*Terceiro Inventario Forestal Nacional*” -publicado entre 2001 e 2002 para a Comunidade Autónoma de Galicia que revela que das 2.957.447,47 ha de superficie total de Galicia, **2.039.574,11 ha** corresponden a uso forestal, o que supón case un **69%** do total do seu territorio.

A distribución de usos do solo na Comunidade Autónoma de Galicia podemos vela na táboa seguinte:

Uso de Solo	Superficie (ha)	%
Forestal	2.039.574,11	68,96
Agrícola	843.656,72	28,53
Improdutivo	52.901,98	1,79
Humidal	4.269,12	0,14
Auga	17.045,54	0,58
Total	2.957.447,47	100,00

Táboa 5: Usos do solo

Do total da superficie forestal, case o 69%, 1.405.451 ha corresponde a superficie arborada, que está constituída nun 36% por coníferas, nun 40% por frondosas (autóctonas e alóctonas) e nun 24% pola mestura de ambas.

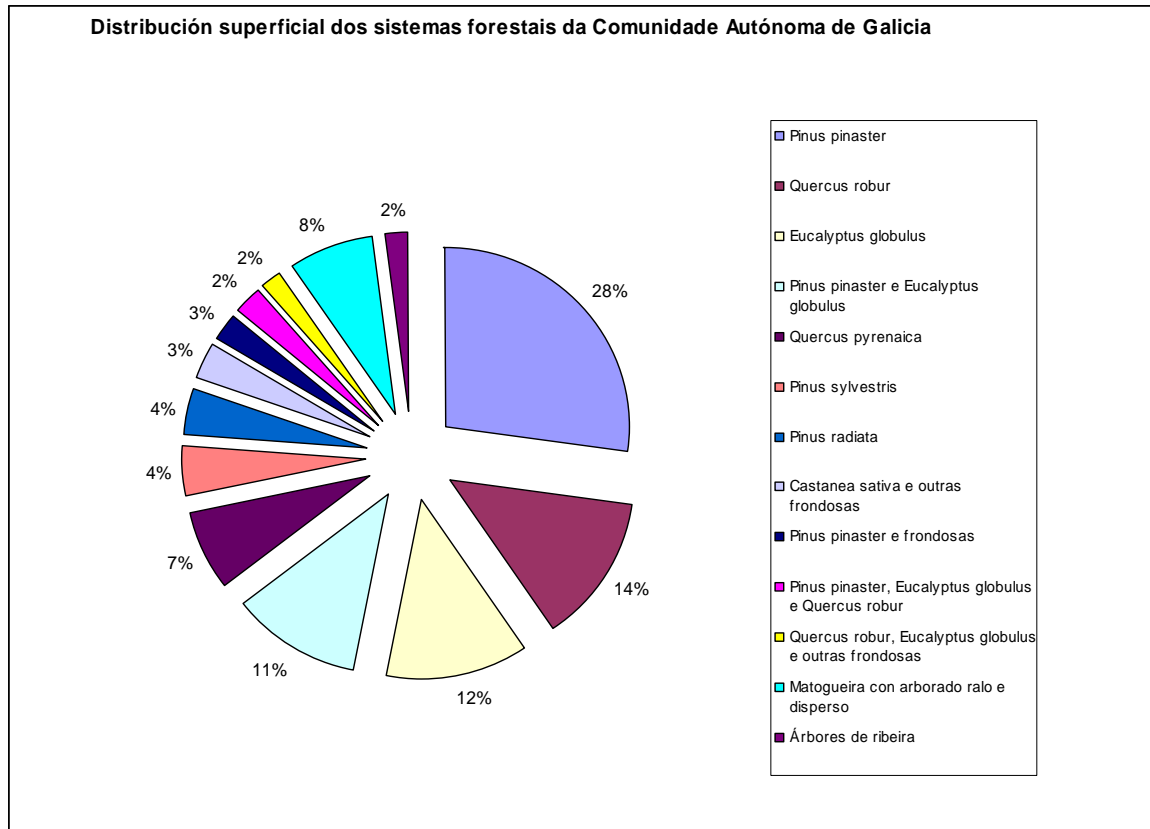


Gráfico 7 : Distribución dos sistemas forestais de Galicia

3.4. Réxime de protección.

3.4.1. Rede Galega de Espazos Naturais Protexidos.

Galicia ten unha superficie de 29.574 km². No seu territorio teñen cabida unha grande diversidade de medios naturais grazas á súa posición xeográfica e á súa orografía. A altitude varía entre o nivel do mar, e os fondos mariños, ata a súa cota máxima de 2.124 metros en Pena Trevinca, aínda que máis da metade do territorio sitúase entre os 200 e os 600 metros. Destacan os máis de 1.200 km de litoral. O seu punto máis setentrional, a Estaca de Bares, sitúase a 43° 48' de latitude norte e é tamén o máis norteño da península. A variedade de climas que se dan propician ambientes oceánicos, mediterráneos, de montaña... e multitude de microclimas que favorecen unha ampla mostra de diferentes ecosistemas que son o resultado da evolución natural e do xeito de aproveitar os recursos naturais.



A Rede Galega de Espazos Naturais Protexidos representa máis do 13% da superficie total galega. Nela recóllense aqueles espazos naturais da comunidade autónoma que dispoñen dun réxime especial de protección en virtude das diferentes normativas autonómicas, estatais ou comunitarias así como convenios internacionais.

Estes espazos naturais recollen os ecosistemas máis representativos e significativos do territorio galego: costas e rías, lagoas, ecosistemas fluviais, serras do interior, fragas e devesas, etc. A normativa autonómica que regula a protección está recollida na **Lei 9/2001, de Conservación da Natureza de Galicia**.

As figuras xurídicas de protección son:

- **Zona de Especial Protección dos Valores Naturais**: De acordo co artigo 16 da Lei 9/2001 de 21 de agosto, considéranse como tales “aqueles espazos que, polos seus valores ou interese natural, cultural, científico, educativo ou paisaxístico, sexa necesario asegurar a súa conservación e non teñan outra protección específica, sen prexuízo do disposto no artigo 9 desta Lei”.

Nas áreas que comprenda a Zona de Especial Protección dos Valores Naturais, e de acordo co que se especifica no punto 2 do mesmo artigo, “poderánse seguir levando a cabo de maneira ordenada os usos e actividades tradicionais que non vulneren os valores protexidos”.

- **Reserva natural**: Espazos naturais coa finalidade de protección de ecosistemas, comunidades ou elementos biolóxicos, que pola súa rareza, fragilidade, importancia ou singularidade, merecen unha valoración especial.
- **Parque natural**: Existen declarados na Comunidade Autónoma de Galicia, seis (6) parques naturais:
 - Baixa Limia - Serra do Xurés
 - Complexo dunar de Corrubedo e Lagoas de Carregal e Vixán
 - Fragas do Eume
 - Monte Aloia
 - O Invernadeiro



- Serra da Enciña da Lastra
- Parque Nacional Marítimo Terrestre das Illas Atlánticas de Galicia: Representa sistemas naturais ligados a zonas costeiras e plataforma continental da Rexión Eurosiberiana. Os acantilados, as matogueiras, as dunas e as praias, así como os distintos fondos mariños (de rocha, de area, de cuncha...) crean un gran mosaico de ecosistemas nestas illas e as augas que as rodean.
- Monumento natural: En Galicia existen 7 zonas declaradas como monumento natural por ter un valor natural singular, un valor paisaxístico, xeolóxico, ou histórico.
 - A praia das Catedrais
 - A Carballa da Rocha
 - Costa de Dexo
 - Fraga de Catasós
 - Serra de Pena Corneira
 - Souto da Retorta
 - Souto de Rozabales
- Humedal Protexido: Na Comunidade Autónoma de Galicia están declarados coma Humedais protexidos os seguintes:
 - Complexo das praias, lagoa e duna de Corrubedo
 - Complexo intermareal Umia - O Grove, A Lanzada, Punta Carreirón e Lagoa Bodeira.
 - Lagoa e Areal de Valdoviño
 - Ría de Ortigueira e Ladrado
 - Ría de Ribadeo.
- Paisaxe Protexida: Son espazos que, polos seus valores singulares, estéticos e culturais ou ben pola relación harmoniosa entre o home e o medio natural, sexan merecedores dunha protección especial. Así pois en Galicia distínguense:
 - Penedos de Pasarela e Traba.
 - Val do río Navea.



3.4.2. Rede Natura 2000.

Natura 2000 é a rede de espazos naturais protexidos a escala da Unión Europea creada en virtude da Directiva 92/43/CEE do Consello, de 21 de maio de 1992, relativa á conservación dos hábitats naturais e da fauna e flora silvestres (Directiva hábitats), con obxecto de salvagardar os espazos naturais mais importantes de Europa. Componse de zonas especiais de conservación (ZEC) declaradas polos Estados membros con arreglo á Directiva sobre hábitats, das zonas especiais de protección para as aves (ZEPA) que se designan de acordo coa Directiva aves (Directiva 79/409/CEE do Consello, de 2 de abril de 1979, relativa á conservación das aves silvestres) e os lugares de importancia comunitaria (LIC), seleccionados polos diferentes países en función dun estudo científico, e que son todos aqueles ecosistemas protexidos con obxecto de contribuír a garantir a biodiversidade mediante a conservación dos hábitats naturais e da fauna e flora silvestres no territorio considerados prioritarios pola directiva 92/43/CEE dos estados membros da Unión Europea.

3.4.3. Áreas protexidas de ámbito internacional.

As áreas protexidas por instrumentos internacionais son aqueles espazos naturais que sexan formalmente designados de conformidade co disposto nos Convenios e Acordos internacionais correspondentes, en Galicia destacamos dous tipos de áreas: os humedais de Importancia Internacional, do convenio relativo aos Humedais de Importancia internacional e as Reservas da Biósfera, declaradas pola UNESCO.

- Humedais de Importancia Internacional (RAMSAR):
 - Complexo intermareal Umia - O Grove, A Lanzada, punta Carreirón e lagoa Bodeira.
 - Rías de Ortigueira e Ladrado
 - Complexo das praias, lagoa e duna de Corrubedo
 - Lagoa e areal de Valdoviño.
 - Ría do Eo



- Reservas da Biosfera: As reservas de biosfera constitúen lugares excepcionais para a investigación, a observación a longo prazo, a formación, a educación e a sensibilización do público, permitindo ao mesmo tempo que as comunidades locais participen plenamente na conservación e o uso sostible dos recursos. En Galicia están declaradas coma reservas da Biosfera as seguintes áreas:
 - Os Ancares lucenses e Montes de Navia, Cervantes e Becerreá
 - Río Eo, Oscos e Terras de Burón
 - Terras do Miño
 - Área de Allariz.
 - Baixa Limia - Serra do Xurés.

3.4.4. Outros espazos protexidos.

Son espazos naturais protexidos que conteñen elementos ou sistemas naturais de particular valor, interese ou singularidade, tanto debido á acción e evolución da natureza como derivados da actividade humana, que por proposta dos Concellos, as institucións e os propietarios particulares poden propoñer a Consellería de Medio Ambiente e Desenvolvemento Sostible a súa declaración.

- Espazos naturais de interese local: Son espazos integrados nun termo municipal que polas súas singularidades sexan merecedores dalgún tipo de protección dos seus valores naturais, así pois pódense incluír nesta categoría.
 - Puzo do Lago - (Maside - Ourense)
 - Voutureira - (San Cibrao das Viñas - Ourense)
 - Illas de San Pedro (A Coruña)
 - Xunqueira de Alba (Pontevedra)
- Espazos privados de interese natural: Son terreos pertencentes a institucións ou propietarios particulares, nos que existan formacións naturais, especies ou hábitats de flora e fauna silvestre dos que se considere de interese a súa protección. Inclúese nesta categoría o espazo denominado Sobreiras do Faro – Oia.



3.5. Réxime de propiedade.

En canto á propiedade dos terreos forestais en Galicia é destacable o feito de que a maior parte deles, case o 98%, son montes particulares e veciñais en man común, que acadan unha superficie de case 2 millóns de hectáreas forestais.

A seguinte táboa e mapa amosa a distribución superficial da propiedade:

Réxime de propiedade	Superficie (ha)	%
Montes públicos catalogados de U.P.	34.317,99	1,68
Montes públicos do Estado e das CCAA. Montes Patrimoniais	11.060,12	0,54
Montes veciñais en man común	608.651,58	29,84
Outros montes privados	1.385.544,41	67,93
Total	2.039.574,10	100,00

Táboa 6: Réxime de propiedade en Galicia

O número de propietarios forestais, segundo datos do Plan Forestal de Galicia, está por riba dos 650.000, cunha parcela media de aproximadamente 2-3 ha. Este dato pon de manifesto o importante fraccionamento da propiedade forestal en Galicia.



A distribución por Distrito Forestal en canto á propiedade e á superficie ocupada, en hectáreas, móstrase na seguinte táboa:

RÉXIME DE PROPIEDAD					
DISTRITO	MUP	OMPU	MVMC	OMPRIV	Sup. Total ha.
1. FERROL	6.014,61	882,61	3.489,29	96.613,05	106.999,56
2. BERGANTIÑOS-MARIÑAS CORUÑESAS	4.598,28	150,43	2.158,82	104.028,16	110.935,69
3. SANTIAGO-MESETA INTERIOR	374,03	0,00	2.856,72	130.975,82	134.206,57
4. BARBANZA	2.949,43	0,00	17.610,17	46.619,17	67.178,77
5. FISTERRA	9.595,87	0,00	2.828,33	73.359,63	85.783,83
Total Provincia da Coruña	23.532,22	1.033,04	28.943,35	451.595,82	505.104,43
6. A MARIÑA LUCENSE	245,13	0,00	21.270,48	84.992,09	106.507,70
7. FONSAGRADA-OS ANCARES	265,12	1.075,10	45.000,75	93.251,81	139.592,78
8. TERRA DE LEMOS	897,97	0,00	51.432,95	86.570,69	138.901,61
9. LUGO-SARRIA	0,00	0,00	39.735,68	103.423,12	143.158,81
10. TERRA CHA	500,63	86,08	35.198,56	92.902,79	128.688,06
Total Provincia de Lugo	1.908,85	1.161,18	192.638,42	461.140,51	656.848,95
11. O RIBEIRO-ARENTEIRO	520,80	0,00	30.175,96	46.342,64	77.039,40
12. MIÑO-ARNOIA	5,62	0,00	25.558,25	84.267,61	109.831,49
13. VALDEORRAS-TRIVES	4.146,99	23,47	70.876,58	70.488,01	145.535,05
14. VERIN-VIANA	465,70	7.610,52	91.634,20	46.356,45	146.066,86
15. A LIMIA	881,81	649,44	50.222,64	45.535,30	97.289,19
Total Provincia de Ourense	6.020,92	8.283,42	268.467,63	292.990,02	575.761,99
16. DEZA TABEIROS	0,00	0,00	10.970,52	90.072,59	101.043,11
17. O CONDADO-A PARADANTA	60,52	0,00	28.356,67	22.866,92	51.284,10
18. VIGO-BAIXO MIÑO	2.586,67	0,00	31.646,39	25.590,97	59.824,03
19. CALDAS O SALNES	208,81	582,48	47.628,62	41.287,59	89.707,50
Total Provincia de Pontevedra	2.856,01	582,48	118.602,19	179.818,06	301.858,74
GALICIA	34.317,99	11.060,12	608.651,58	1.385.544,41	2.039.574,10

Táboa 7: Réxime da propiedade por Distrito

MUP: Montes de Utilidade Pública.

OMPU: Outros Montes Públicos.

MVMC: Montes Veciñais en Mano Común.

OMPRIV: Outros Montes Privados.



3.6. Análise espazo temporal.

3.6.1. Frecuencia de lumes por semanas. Períodos 1991-2000 e 2001-2010.

O gráfico seguinte, que analiza o número de lumes por semana, destaca que existe unha gran semellanza entre os perfís das gráficas dos períodos de 1991-2000 e 2001-2010, máis acusadas nas épocas de maior frecuencia de lumes, sen que se aprecien desprazamentos importantes nas semanas.

Tamén, se aprecia unha coincidencia nos picos das semanas 8, 12, 25 e 26, 46 e 51.

Da súa análise destacan dúas épocas cun incremento notable da actividade incendiaria:

- Unha época variable a finais do inverno e principios da primavera: entre finais de febreiro, marzo e primeira quincena de abril, que abarca as semanas da 8 á 16, cunha máxima actividade incendiaria entre as semanas 10 e 14.
- Unha época fixa no verán: xullo, agosto e setembro, que ao finalizar a etapa de alta intensidade incendiaria no verán, obsérvase un acusado descenso do número de lumes.

Por outra banda, durante o verán do período 2001-2010 apréciase unha diminución da frecuencia respecto ao período 1991-2000, concretamente entre as semanas 29 e 39, a causa da diminución do número de lumes que se deron durante os meses de xullo, agosto e setembro nos últimos cinco anos, especialmente nos anos 2007, 2008 e 2009 (por exemplo, en agosto se deron 288, 373, 597 lumes respectivamente).

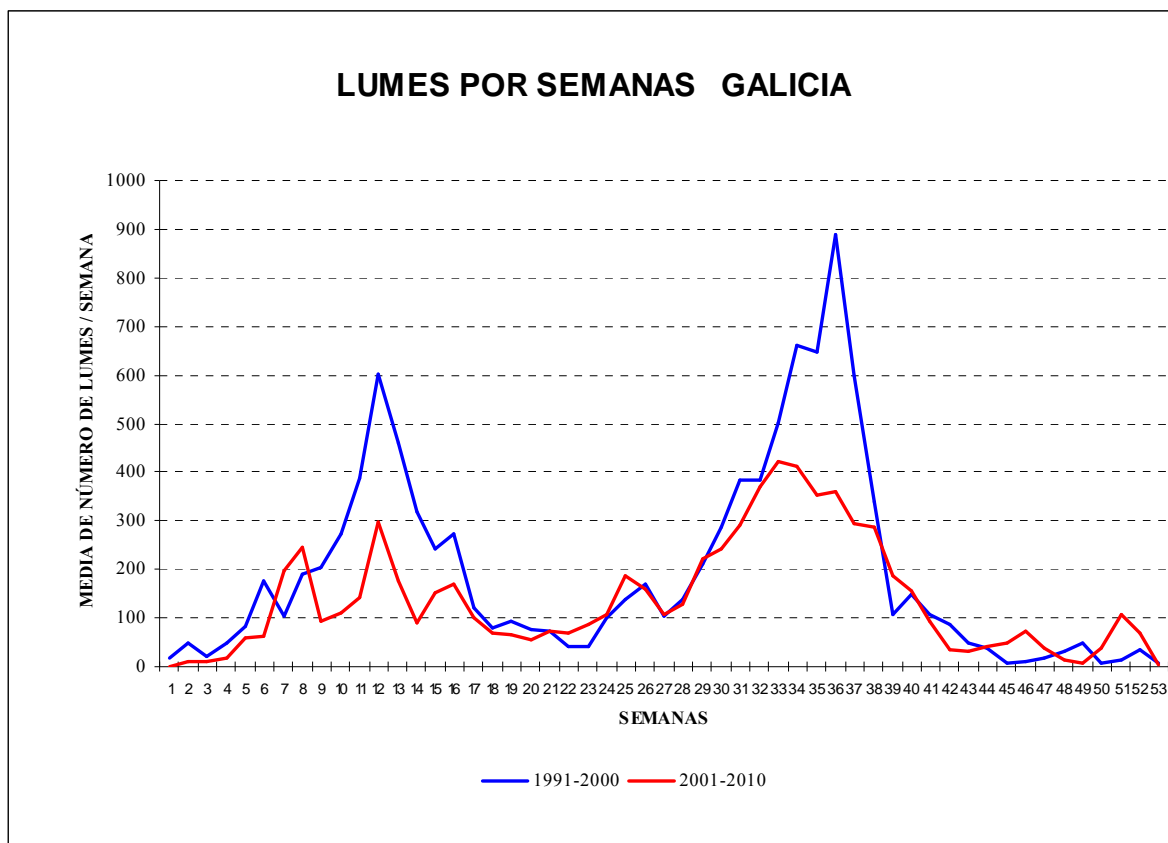


Gráfico 8: Lumes por semanas en Galicia. Período 1991-2000 e 2001-2010

Referente ás épocas de maior actividade incendiaria, permanece válida a afirmación de que os períodos de maior frecuencia de lumes concéntranse nas semanas 8 á 16, a finais do inverno e principios da primavera, e entre as semanas 29 á 39 no verán.

Cabe destacar que no período 2001-2010 a máxima cota en primavera case iguala á do verán.

Se analizamos os lumes por provincia no último decenio, a gráfica que segue, comparativa de Galicia e das catro provincias, mostra gran similitude entre os seus perfís, distinguíndose con gran claridade que non existen diferenzas na distribución dos lumes por semanas.

A xeito de resumo, a recorrencia de lumes e a existencia de picos (elevado número de lumes) nunhas épocas concretas do ano é común en todas as provincias, estes picos provinciais coinciden practicamente no tempo (semanas do ano) cos valores para toda Galicia.

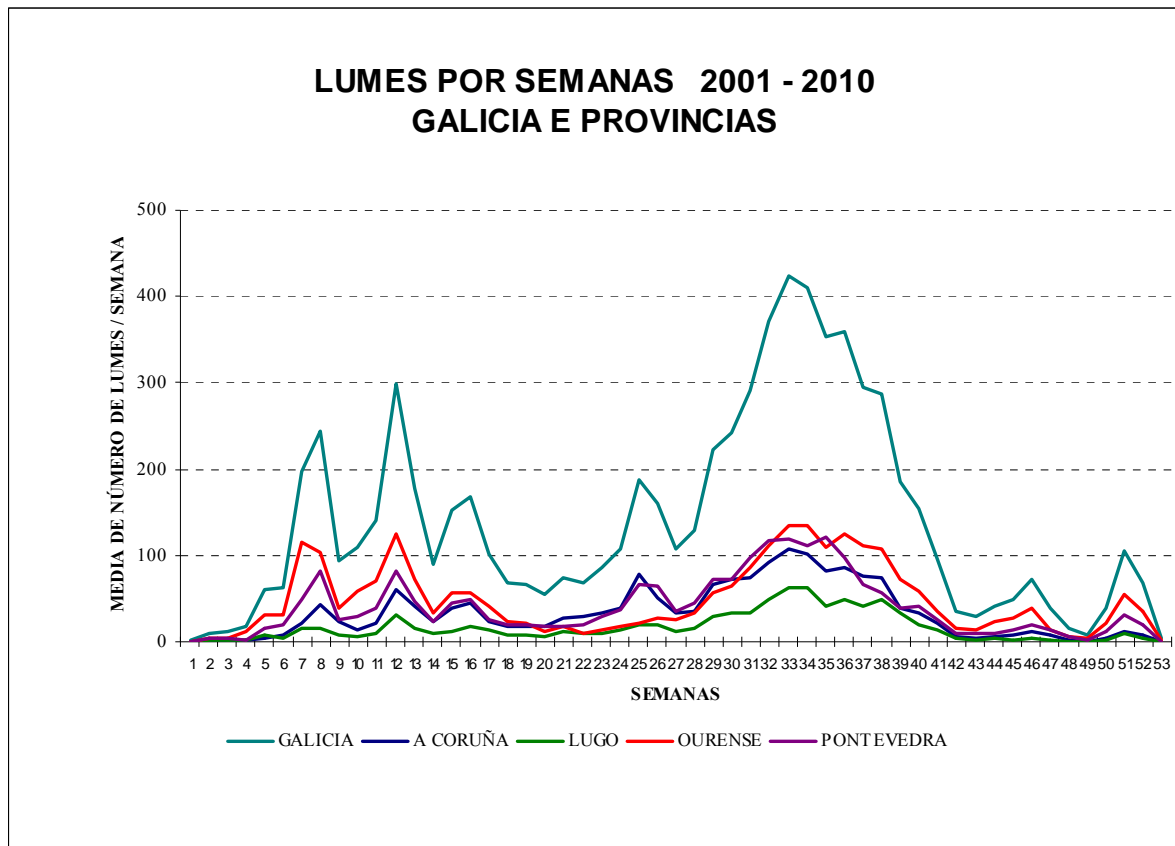


Gráfico 9: Lumes por semanas en Galicia e Provincias. Período 2001-2010

3.7. Épocas de perigo.

No artigo 9 da *Lei de prevención e defensa contra os incendios forestais de Galicia* expónse que a consellería con competencia en materia forestal establecerá as distintas épocas de perigo. O procedemento para a determinación da época de perigo alto faise por medio dunha Orde do conselleiro do Medio Rural e publicada no DOG, facultase ao Director Xeral de Montes para ditar as instrucións precisas para modificar ditas datas e declarar como perigo alto outras épocas do ano, cando as condicións meteorolóxicas ou outras circunstancias agraven o risco de incendios.



O resultado da análise espazo-temporal, vista no apartado anterior, pon de manifesto, a existencia de dous períodos de alta actividade incendiaria claramente diferenciados:

- Un **fixo** na época estival, que se corresponde normalmente coa campaña de incendios dos meses de xullo, agosto e setembro.
- Un **variable** entre os meses de febreiro, marzo e abril.

En función do anterior se establecen as distintas épocas de perigo:

- **Época de Perigo Alto:**

Na que o despregue dos medios de extinción e alerta deberán ser os máximos, en función da avaliación do risco e a vulnerabilidade. A previsión actual do PLADIGA comprende con carácter xeral os meses de Xullo, Agosto e Setembro, máis un período adicional de aproximadamente dun mes en función das condicións meteorolóxicas e de risco.

- **Época de Perigo Medio:**

Na que os medios de detección e extinción permanecerán en alerta cun despregue reducido. Aplicaranse medidas restritivas para o uso do lume en terreos forestais ou agrícolas.

A época de perigo medio comprende, con carácter xeral, os meses de febreiro, marzo, abril, maio, xuño e outubro, se ben calquera destes meses pode pasar a formar parte doutra época de perigo distinta cando as circunstancias así o requiran.

- **Época de Perigo Baixo:**

Aquela na que non é preciso adoptar precaucións especiais e o despregue de medios será o adecuado ao nivel de risco previsto nas diferentes zonas.

Con carácter xeral comprende os meses de xaneiro, novembro e decembro. Ao igual que no caso anterior, calquera destes meses pode pasar a formar parte doutra época de perigo distinta á fixada cando as circunstancias así o requiran.



3.8. Índice de risco diario de incendio forestal (IRDI).

O **índice de risco diario de incendio forestal** determina, para cada día, o risco de ocorrencia dun lume forestal. Este índice está fundamentado no denominado Forest Fire Weather Index (FWI), coñecido tamén como índice canadense, que consiste no análise dos diversos factores meteorolóxicos que inflúen no comportamento do lume, tales como:

- condicións de seca dos últimos meses: estado de turgencia dos matorrais
- condicións de seca das últimas semanas e días: estado do pasto e combustibles mortos medios e grosos
- condicións actuais de humidade e temperatura: estado dos combustibles mortos finos
- condicións actuais de vento: efecto da propagación do vento.

Todas estas factores permiten estimar a probable propagación e o comportamento dun lume forestal nunha zona concreta do territorio galego.

A formulación do IRDI basease nunha estratificación en 5 rangos do índice FWI expresado en valores absolutos

Índice IRDI	Grao de perigo	FWI	Cor
1	Baixo	0 - 3	Azul
2	Moderado	3.1 - 13	Verde
3	Alto	13.1 - 23	Amarelo
4	Moi alto	23.1 - 28	Laranxa
5	Extremo	> 28	Vermello

Táboa 8: Clasificación do índice de risco diario de incendio forestal

Para o cálculo do IRDI diario manéxanse tres indicadores relativos a humidade do combustible e o estado de seca, a partir dos cales se xenera un conxunto de indicadores da propagación potencial do lume, intensidade e dispoñibilidade do combustible. Os datos de entrada baséanse nas observacións diarias de temperatura, humidade relativa, velocidade do vento e a precipitación acumulada do día anterior.



O índice reflectirase xeograficamente nunha aplicación SIX en entorno Web. Xunto con outra serie de parámetros, o IRDI emprégase para a planificación do SPDCIF.

O IRDI é de acceso público e pode ser consultado diariamente na páxina web da Xunta de Galicia: www.xunta.es, así como nas oficinas provinciais e de distrito do SPDCIF.

4. Estrutura organizativa.

4.1. Estrutura xerárquica.

- Dirección Xeral de Montes.
- Subdirección Xeral de Prevención e Defensa contra os Incendios Forestais.
- Servizo de Programación e Servizo de Organización e Control de Medios.
- Servizos Provinciais de P.D.C.I.F.
- Xefaturas de Distrito Forestal.

4.2. Unidades organizativas.

- Subdirección Xeral de Prevención e Defensa contra os Incendios Forestais.
- Servizo de Programación.
- Servizo de Organización e Control de Medios.
- Centro de Coordinación Central.
- Servizo Provincial de P.D.C.I.F. de A Coruña:
 - Centro de Coordinación Provincial.
 - Centro de Coordinación de Distrito Forestal I. Ferrol.
 - Centro de Coordinación de Distrito Forestal II. Bergantiños - Mariñas Coruñesas.
 - Centro de Coordinación de Distrito Forestal III. Santiago - Meseta Interior.
 - Centro de Coordinación de Distrito Forestal IV. Barbanza.
 - Centro de Coordinación de Distrito Forestal V. Fisterra.



- Servizo Provincial de P.D.C.I.F. de Lugo:
 - Centro de Coordinación Provincial.
 - Centro de Coordinación de Distrito Forestal VI. A Mariña Lucense.
 - Centro de Coordinación de Distrito Forestal VII. A Fonsagrada - Os Ancares.
 - Centro de Coordinación de Distrito Forestal VIII. Terra de Lemos.
 - Centro de Coordinación de Distrito Forestal IX. Lugo - Sarria.
 - Centro de Coordinación de Distrito Forestal X. Terra Chá.

- Servizo Provincial de P.D.C.I.F. de Ourense:
 - Centro de Coordinación Provincial.
 - Centro de Coordinación de Distrito Forestal XI. O Ribeiro - Arenteiro.
 - Centro de Coordinación de Distrito Forestal XII. Miño - Arnoia.
 - Centro de Coordinación de Distrito Forestal XIII. Valdeorras - Trives.
 - Centro de Coordinación de Distrito Forestal XIV. Verín - Viana.
 - Centro de Coordinación de Distrito Forestal XV. A Limia.

- Servizo Provincial de P.D.C.I.F. de Pontevedra:
 - Centro de Coordinación Provincial.
 - Centro de Coordinación de Distrito Forestal XVI. Deza - Tabeirós.
 - Centro de Coordinación de Distrito Forestal XVII. O Condado - A Paradanta.
 - Centro de Coordinación de Distrito Forestal XVIII. Vigo - Baixo Miño.
 - Centro de Coordinación de Distrito Forestal XIX. Caldas - O Salnés.



4.3. Organigramas.

A continuación preséntanse os organigramas que reflicten as unidades organizativas, a súa coordinación e os distintos niveis xerárquicos.

Os organigramas complétanse no punto 5 cunha descrición dos distintos postos de traballo nos que se ten en conta o seguinte:

- a denominación do posto.
- misión.
- medios de que dispoñen.
- coñecementos que se requiren.
- relacións xerárquicas e funcionais.

4.3.1. Organigrama da Consellería do Medio Rural.

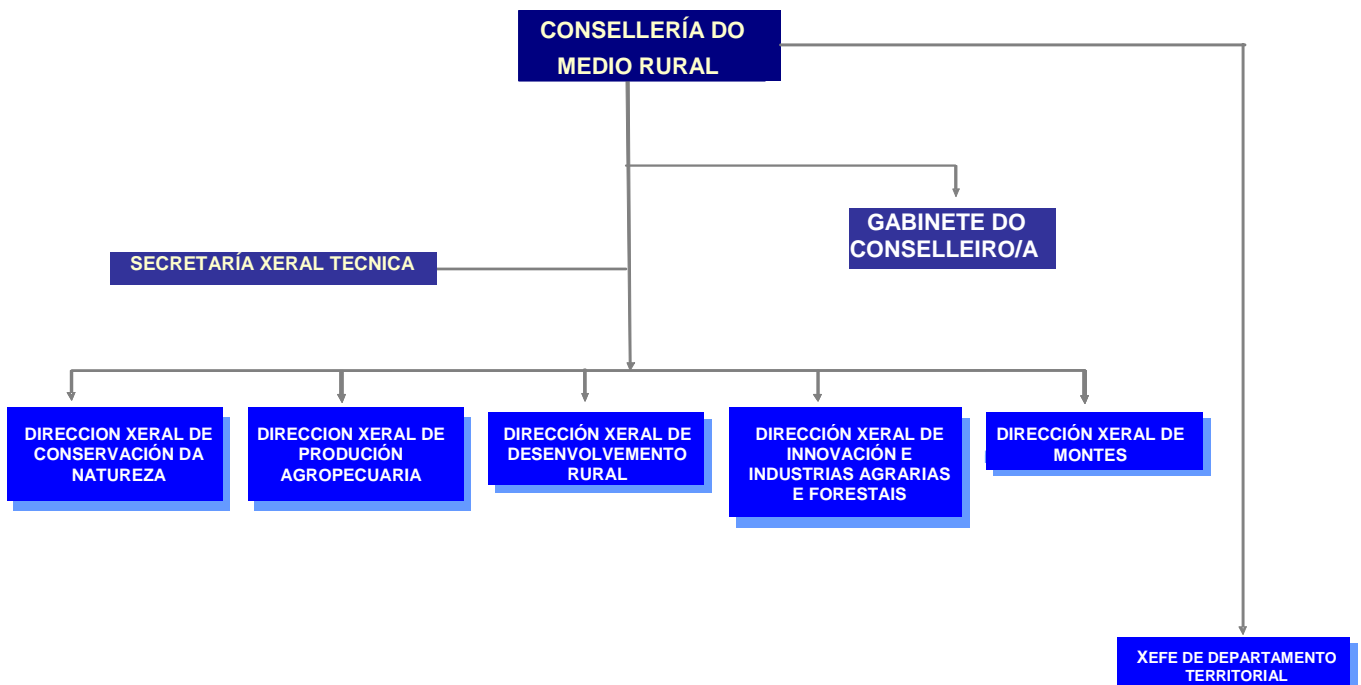


Figura 3: Organigrama da Consellería do Medio Rural

4.3.2. Organigrama específico da Dirección Xeral de Montes.

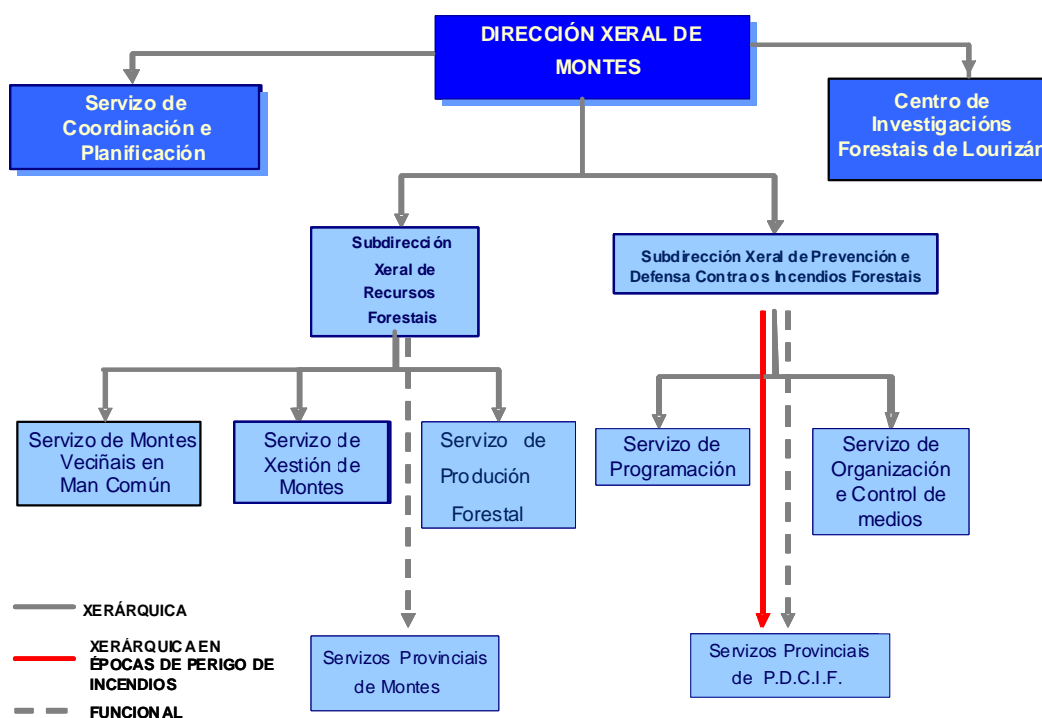


Figura 4: Organigrama da Dirección Xeral de Montes

A Dirección Xeral de Montes exercerá as competencias e funcións atribuídas á consellería en materia de ordenación, fomento e mellora da produción forestal, así como as medidas de loita contra os incendios forestais (Decreto 318/2009, do 4 de Xuño polo que se establece a estrutura orgánica da Consellería de Medio Rural e do Fondo de Garantía Agraria, DOG N° 114 de 12 /06/2009).

4.3.3. Organigrama específico da Subdirección Xeral de Prevención e Defensa Contra os Incendios Forestais.

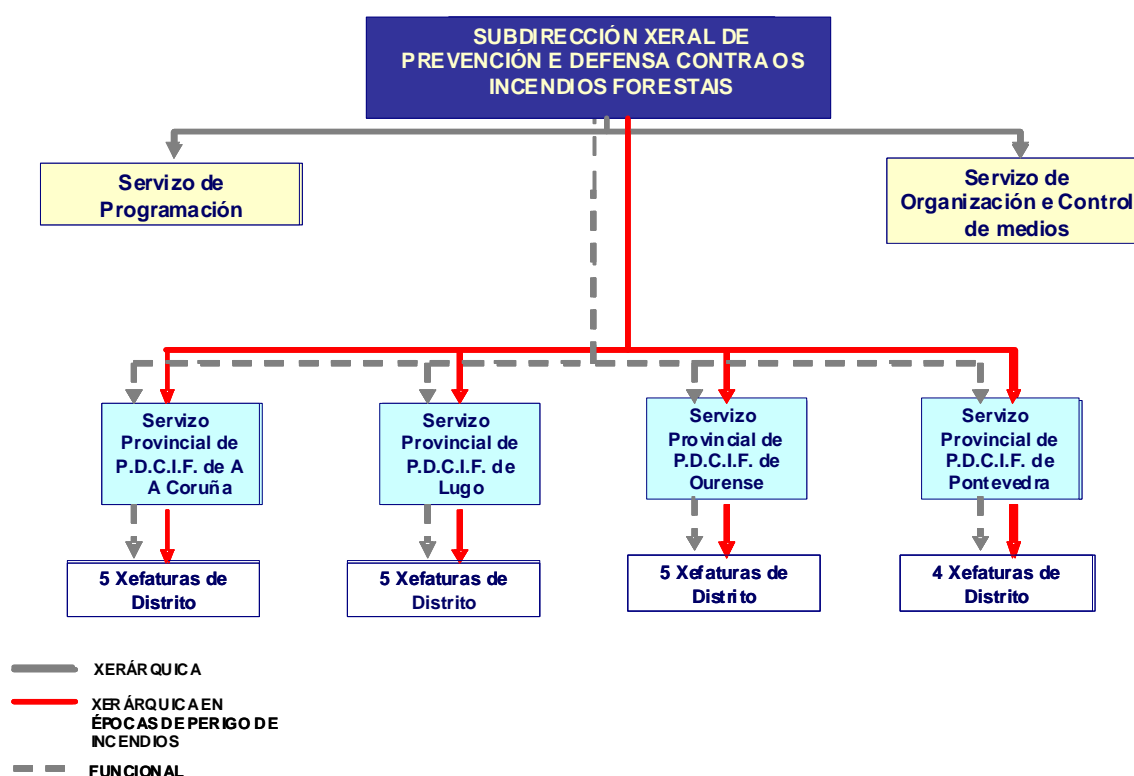


Figura 5: Organigrama da Subdirección Xeral de Prevención e Defensa Contra os Incendios Forestais

Os Distritos Forestais, en situación de xestión ordinaria, dependen funcionalmente dos Servizos Provinciais de Montes e dos de Prevención e Defensa Contra Incendios Forestais. En situación de carga de traballo en extinción de incendios forestais dependen xerarquicamente dos Servizos Provinciais de Prevención e Defensa Contra Incendios Forestais e estes da Subdirección Xeral de Prevención e Defensa Contra os Incendios Forestais.



4.3.4. Organigrama operativo de despregue e solicitude de medios para lumes forestais.

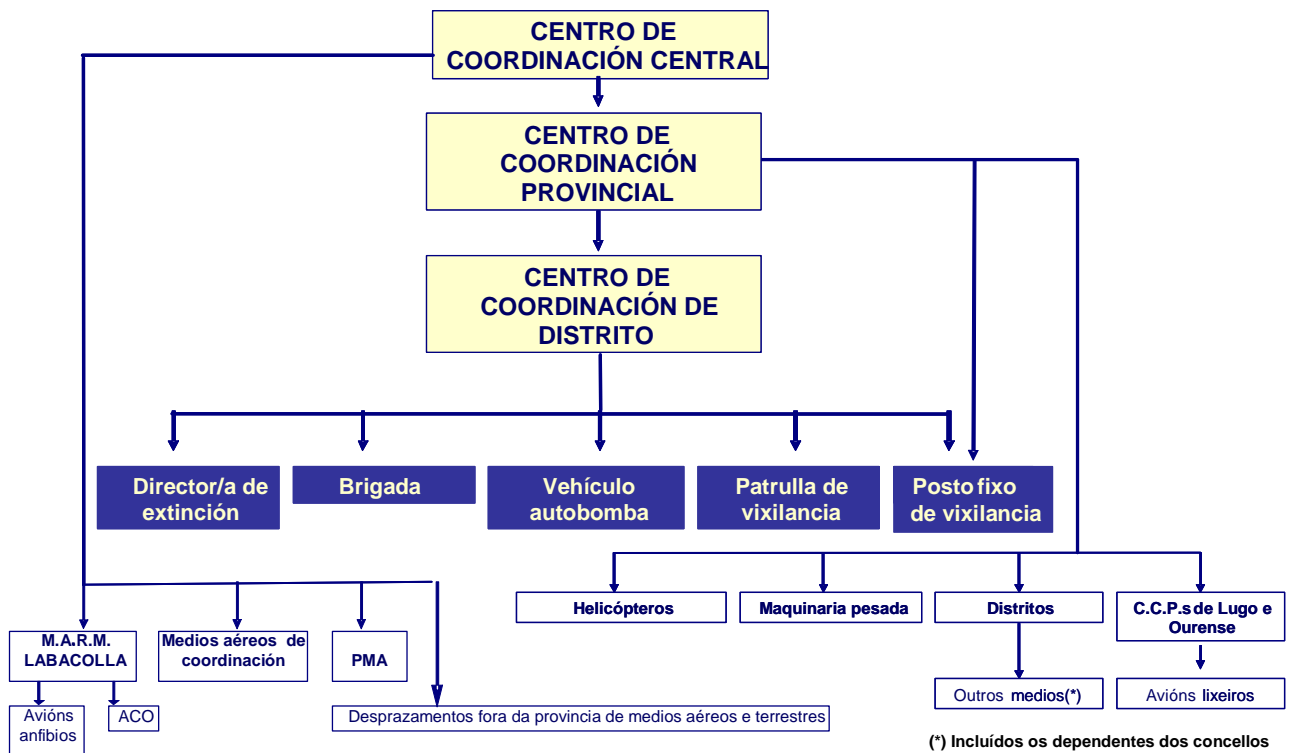


Figura 6: Organigrama de despregue e solicitude de medios para lumes forestais.



5. Designación de funcións.

5.1. Subdirección Xeral de Prevención e Defensa Contra os Incendios forestais.

Levará a termo as actuacións encamiñadas á defensa contra os incendios forestais, exercendo as funcións de programación, execución, avaliación e seguimento das medidas e accións contra os incendios forestais; e a elaboración de estudos e análise de causalidade e a coordinación de medios na loita contra os incendios forestais.

5.1.1. Servizo de Programación.

Encárgase das análises e estudo da causalidade, elaboración de plans, dotación de infraestruturas e medios de defensa contra os incendios forestais e execución de plans e programas de loita contra estes.

5.1.2. Servizo de Organización e Control de Medios.

Encárgase da organización dos sistemas de vixilancia e detección de incendios forestais e da execución de plans e programas de loita contra estes.

5.1.3. Servizos Provinciais de PDCIF.

Exercerá no ámbito provincial as funcións da Dirección Xeral de Montes en materia de prevención, defensa e extinción de incendios forestais. A tal fin coordinará e dirixirá os Distritos Forestais da súa provincia.



5.2. Misións de cada categoría.

5.2.1. Xefatura de Distrito.

O/a Xefe/a de Distrito supervisará, coordinará e dirixirá as operacións cando o considere necesario ou cando así o decida a superioridade, polo que deberá coñecer en todo momento as continxencias do seu Distrito.

Misións

En materia de prevención e defensa contra incendios forestais dentro do Distrito:

- Será o máximo responsable da prevención e defensa contra incendios forestais no seu ámbito territorial.
- Dirixirá as accións no seu Distrito tendentes a acadar os obxectivos marcados pola Xefatura Provincial de P.D.C.I.F.
- Impulsará e fomentará a colaboración das entidades locais do Distrito.
- Manterá contactos con comunidades de montes veciñais en man común, asociacións gandeiras e agrarias, sociedades de caza e demais axentes sociais que existan no seu Distrito.
- Dirixirá os plans de educación ambiental e de concienciación da poboación sobre o uso do lume e os efectos sobre o medio natural. Prestará especial atención á poboación escolar.
- Controlará que os permisos, licencias, quendas, etc. do persoal asignado ao seu Distrito, sexa o axeitado en cada momento.
- Asegurarase que o persoal asignado coñeza e realice as funcións encomendadas.
- O/a Xefe/a de Distrito, nas épocas de perigo de incendios, será o/a Xefe/a da garda do Distrito.
- É o/a responsable do mantemento, execución e propostas de mellora do plan de prevención e defensa do seu distrito.
- Velará polo cumprimento da normativa sobre prevención de riscos laborais.



- Supervisará a actualización horaria no aplicativo quendas do rexistro de entradas e saídas do persoal.
- Controlará o número de horas nocturnas realizadas polo persoal ao seu cargo.
- E o/a responsable, a nivel de Distrito, de elaborar a cartografía dos incendios ocorridos.
- Será o/a responsable da elaboración do Plan Xeral de Queimas controladas do Distrito.

5.2.2. Técnico/a de Distrito.

Misións

En materia de prevención e defensa contra incendios forestais dentro da demarcación ou territorio que se lle asigne polo/a Xefe/a de Distrito Forestal:

- Levará a cabo todas aquelas tarefas que lle veñan asignadas polo PLADIGA, Xefe/a provincial e Xefe/a de Distrito Forestal.
- Auxiliará en tódolos cometidos ao Xefe/a do Distrito Forestal.
- Farase cargo de tódolos medios humanos e materiais postos a súa disposición.
- Apoia ao Xefe/a de Distrito no mantemento, execución e proposta de mellora do plan de prevención e defensa do Distrito Forestal.
- Levará a cabo a inspección e control dos traballos realizados con medios propios, contratados ou con aqueles que son obxecto de convenio ou subvención.
- Executará os plans de educación ambiental e de concienciación á poboación.
- Dirixirá as accións para acadar os obxectivos marcados polo Xefe/a de Distrito, segundo a estratexia do S.P.D.C.I.F.
- Impulsará e fomentará a colaboración coas entidades locais.
- Poderá erixirse en director/a de extinción dun incendio cando o estime oportuno ou ben cando se lle ordene pola superioridade.
- Manterá contactos con comunidades de montes veciñais en man común, asociacións gandeiras e agrarias, sociedades de caza e demais axentes sociais.



- Nas épocas de perigo de incendios actuará como técnico/a de garda dirixindo as accións de extinción no Distrito, e informará ao Xefe/a da garda das novidades que se produzan.
- Velará pola instrución do persoal do Distrito.
- Velará polo cumprimento da normativa sobre prevención de riscos laborais.
- Elaborará , dentro da súa demarcación ou territorio que se lle asigne, a cartografía dos incendios ocorridos.
- Planificará y elaborará o Plan de Queimas controladas na súa demarcación forestal e realizará unha avaliación sobre os resultados obtidos.

5.2.3. Técnico/a Superior/a e Técnico/a de Apoio do SPDCIF.

Persoal que realiza as funcións inherentes da súa titulación, de dirección de traballos de prevención e extinción de incendios forestais, coordinando todos os medios humanos e materiais postos a súa disposición. Segundo o seu posto de traballo no CCC, CCP ou CCD

5.2.4. Técnico/a de brigada helitransportada do SPDCIF.

Misións

- Farase cargo de tódolos medios humanos e materiais postos a súa disposición.
- Será o responsable do cumprimento da normativa sobre prevención de riscos laborais.
- Responsabilizarase de que o embarque, estiba do material e o desembarco se efectúe de acordo coas normas establecidas.
- Comprobará e comunicará, diariamente a capacidade de carga do helibalde e as súas variacións.
- Solicitará ao Comandante da aeronave información sobre se esta se encontra operativa para o servizo, así como sobre o remanente de combustible na base.
- Informará ao CCP, previa consulta ao comandante, sobre si a base se encontra operativa para o servizo.



- Cando a aeronave deba despegar para extinción daralle información da cuadrícula, folia, nome do punto mais próximo ao lume, punto de carga de auga mais próximo e, se é posible, coordenadas do punto central da cuadrícula.
- Notificará o despegue da aeronave ao CCP.
- Comprobará os tempos empregados na misión.
- Anotará tódalas novidades no libro diario da base.
- Remitirase en todo ao “Manual de Operacións de Medios Aéreos”.
- Constituirase en Director/a de Extinción cando actúe illadamente coa súa brigada e helicóptero ata que sexa nomeado o novo director/a de extinción.

5.2.5. Axentes Forestais

Misións

En materia de prevención e defensa contra incendios forestais, o conxunto de Axentes, nas súas tres categorías, levarán a cabo as seguintes misións:

- Auxiliarán ao/á Técnico de Distrito nos traballos e actuación no territorio.
- Levarán a cabo todas aquelas tarefas que lle veñan asignadas polo PLADIGA, Xefe/a provincial, Xefe/a de Distrito Forestal e Técnico de Distrito.
- Manterán contactos con comunidades de montes veciñais en man común, asociacións gandeiras e agrarias, sociedades de caza e demais axentes sociais.
- Instruirá aos Xefes de Brigada nas técnicas de extinción e prevención
- Velarán polo estrito cumprimento da lexislación ambiental vixente, procedendo en caso de infracción a formular a correspondente denuncia.
- Levarán o control dos traballos realizados con medios propios, contratados ou con aqueles que son obxecto de convenio ou subvención.
- Realizarán un especial seguimento do aproveitamento de zonas queimadas, informando periodicamente dos usos que observen.



- Será o responsable da correcta execución das tarefas asignadas polo director/a de extinción no saneamento e remate dos lumes. En caso de ser el mesmo o director/a de extinción, ordena esas tarefas e supervisalas.
- E aquelas outras que se especifican no Regulamento da escala de axentes forestais aprobado por Decreto 293/1997 de 1 de outubro (D.O.G. nº 203 de 21 de outubro de 1997).
- Colaborará co Técnico/a de Distrito, dentro da súa demarcación ou territorio que se lle asigne, na elaboración (levantamento GPS) da cartografía dos incendios ocorridos.
- Propón, planifica e organiza a execución das queimas controladas na súa demarcación ou territorio asignado.

A este conxunto de misións que lle son comúns, incorpóranse as particulares para cada categoría:

5.2.5.1. Axente Territorial.

- Será o principal colaborador do/da Técnico/a de Distrito en asuntos de seguridade e prevención de riscos laborais.
- Impulsará e fomentará a colaboración coas entidades locais.
- Será o encargado de organizar a distribución e recollida do material lixeiro de extinción e EPIs do persoal das brigadas.
- Manterá actualizada unha relación dos medios (unidades de extinción), reflectindo na mesma as intervencións realizadas por cada un deles.
- Auxiliará nos cursiños que organice o Distrito Forestal.
- Inspeccionará a instrución que impartan os axentes zonais e axentes.

5.2.5.2. Axente Zonal.

- Será o principal colaborador do axente territorial en asuntos de seguridade e prevención de riscos laborais.



- Facilitará os trámites para a realización de queimas controladas.
- Observará e fará cumprir as normas de seguridade e prevención de riscos laborais.
- Dirixirá os traballos preventivos que se lle asignen.
- Dirixirá o adestramento do binomio Brigada-Vehículo motobomba e instruirá aos obreiros nas especialidades elementais (mochilas, bombas de extinción, retardantes, motoserra, desbrozadora, etc.).
- Constituirase en Director/a de Extinción nos lumes que se produzan na súa zona ou Distrito Forestal sempre que sexa posible, e naqueles nos que se lle ordene expresamente.

5.2.5.3. Axente.

As mesmas misións particulares que para o Axente de Zona naquela parte do territorio que lle fora designado.

5.2.6. Xefe/a de brigada do SPDCIF.

Depende do Centro de Coordinación de Distrito Forestal, do Xefe/a de Distrito Forestal, do/a Técnico do Distrito, do/a Axente de Distrito e do Director/a de Extinción no lume.

Misións

En materia de prevención e defensa contra incendios forestais dentro do Distrito Forestal:

- Responsabilizarse dos medios materiais postos a súa disposición.
- Será o responsable do adecuado funcionamento da brigada o seu cargo, de acordo coas instrucións recibidas en cada momento.
- Manterá unha lista do persoal e medios ao seu cargo.
- Impartirá a instrución básica ao persoal da súa brigada para a extinción.
- Dirixirá e traballará no tendido de mangueira e participará nas labores de prevención e extinción, e en todos aqueles traballos de prevención que lle sexan encomendados.
- Coñecemento e práctica das especialidades elementais (mochilas de extinción, extintor de explosión, retardantes, motoserra, desbrozadora, etc.).



- Utilizará a maquinaria e apeiros de manexo manual propio das tarefas encomendadas de defensa contra incendios.
- Será o responsable das comunicacións da súa brigada co operativo e coa organización da prevención e defensa contra incendios forestais. Empregará para iso os materiais (emisoras fixas e portáfonos) encomendados.
- Observará e fará cumprir as normas de seguridade e prevención de riscos laborais.
- Vixiará o mantemento do vehículo e asegurará o seu estado de operatividade (carburante, auga, no seu caso anticonxelante, presión de pneumáticos, etc.) obrigando ao/á peón condutor a realiza-la revisión diaria.
- Deberá conducir vehículos cando o demanden as necesidades do servizo.
- Deberá realizar un parte diario dos traballos realizados pola súa brigada.
- Deberá comunicar o C.C.D., ao entrar de servizo, o número de compoñentes operativos da brigada nesa data.
- Estibará axeitadamente o material de extinción no vehículo, efectuando un recuento ao rematar cada extinción e solicitando á xefatura de distrito a reposición do deteriorado unha vez rematada a xornada.
- Constituirase en director/a de extinción cando actúe illadamente a brigada ou o binomio brigada - vehículo motobomba.
- Comunicará periodicamente ao DTE, e cando lle sexa solicitado, a situación do lume no seu ámbito de actuación, así como do desenvolvemento dos traballos encomendados.
- No caso de que a brigada sexa o primeiro medio operativo en achegarse a un novo lume, comunicará coa maior brevidade posible ao Distrito forestal ou mando intermedio correspondente, unha análise de situación do lume.
- Vixiará o estado físico e anímico dos seus homes.
- Deberá saber ler o plano e localizar o punto de actuación.
- Facilitará semanalmente á Xefatura, ou ao Centro de Coordinación de Distrito Forestal, relación das intervencións levadas a cabo.



- Todos aqueles outros relacionados coa prevención, detección e extinción de incendios forestais.
- Realizará os labores silvícolas e medio ambientais encomendados.
- Será o responsable da correcta execución das tarefas asignadas polo director/a de extinción no saneamento e remate dos lumes por parte da súa brigada.
- Execución de queimas prescritas e controladas.
- Aqueloutras tarefas que se van desenvolver tanto no ámbito da extinción como no da prevención segundo as necesidades que en cada momento sexan prioritarias e recollidas na Resolución de 20 de outubro de 2008, da Dirección Xeral de Relacións Laborais, pola que se dispón o rexistro, o depósito e a publicación do convenio colectivo único para o persoal laboral da Xunta de Galicia. (D.O.G. Nº 213 do 3 de novembro de 2008)

5.2.7. Xefe/a de brigada helitransportada do SPDCIF.

As mesmas que o Xefe/a de Brigada do SPDCIF, e ademais:

- No caso de que a brigada sexa helitransportada, e en ausencia do Técnico/a de Brigada Helitransportada, se responsabilizará de que o embarque, estiba do material e o desembarco se efectúe de acordo coas normas establecidas.
- Constituirase en Director/a de Extinción cando actúe illadamente coa súa brigada e helicóptero e en ausencia do Técnico/a de Brigada Helitransportada, ata que sexa nomeado o novo Director/a de Extinción.

5.2.8. Peón/a Conductor/a do SPDCIF.

Misións

En materia de incendios forestais dentro do Distrito Forestal terá:

- Coñecemento básico da loita contra incendios forestais.
- Coñecemento xeral dos medios que usa a brigada.



- Coñecemento e práctica das especialidades elementais (mochilas de extinción, extintor de explosión, retardantes, motoserra, desbrozadora, etc.).
- Utilizará a maquinaria e apeiros de manexo manual propio das tarefas encomendadas de defensa contra incendios.
- En todo caso obedecerá as ordenes do Xefe/a de brigada.
- Ocuparase de levar a cabo as obras de construción, mellora e mantemento de infraestruturas da defensa contra incendios.
- Conducirá os vehículos dedicados ao transporte das brigadas e materiais do servizo.
- Dirixirá e participará no tendido de manguera na ausencia do Xefe/a de Brigada.
- Manexará o portátil.
- Utilizará a maquinaria e apeiros de manexo manual propio das tarefas encomendadas de defensa contra incendios.
- Execución de queimas prescritas e controladas.
- Observará e cumprirá as normas de seguridade e prevención de riscos laborais.
- Substituirá ao Xefe/a de Brigada en caso de ausencia
- Aqueloutras tarefas que se van desenvolver tanto no ámbito da extinción como no da prevención segundo as necesidades que en cada momento sexan prioritarias e recollidas na Resolución de 20 de outubro de 2008, da Dirección Xeral de Relacións Laborais, pola que se dispón o rexistro, o depósito e a publicación do convenio colectivo único para o persoal laboral da Xunta de Galicia. (D.O.G. Nº 213 do 3 de novembro de 2008).

5.2.9. Peón/a Condutor/a de Brigada Helitransportada do SPDCIF.

As mesmas que o Peón/a Condutor/a do SPDCIF.



5.2.10. Peón/a do SPDCIF.

Misións

En materia de prevención e defensa contra incendios forestais dentro do Distrito Forestal terá:

- Coñecemento básico da loita contra incendios forestais.
- Coñecemento xeral dos medios que usa a brigada.
- Coñecemento e práctica das especialidades elementais (mochilas de extinción, extintor de explosión, retardantes, motoserra, desbrozadora, etc.).
- Ocuparase de levar a cabo as obras de construción, mellora e mantemento de infraestruturas da defensa contra incendios.
- Segundo as necesidades do servizo, en ausencia do/da peón/a condutor/a e o/a xefe/a de brigada e con autorización do Servizo de Prevención e Defensa Contra os Incendios Forestais poderá conducir os vehículos dedicados ao transporte das brigadas e materiais do servizo.
- Utilizará a maquinaria e apeiros de manexo manual propio das tarefas encomendadas de defensa contra incendios.
- Auxiliará ao condutor/a de motobomba se fora necesario.
- En todo caso obedecerá as ordes do Xefe/a de brigada.
- Observará e cumprirá as normas de seguridade e prevención de riscos laborais.
- Execución de queimas prescritas e controladas.
- Aqueloutras tarefas que se van desenvolver tanto no ámbito da extinción como no da prevención segundo as necesidades que en cada momento sexan prioritarias e recollidas na Resolución de 20 de outubro de 2008, da Dirección Xeral de Relacións Laborais, pola que se dispón o rexistro, o depósito e a publicación do convenio colectivo único para o persoal laboral da Xunta de Galicia. (D.O.G. Nº 213 do 3 de novembro de 2008).



5.2.11. Peón/a de Brigada Helitransportada do SPDCIF.

As mesmas que o Peón/a do SPDCIF.

5.2.12. Conductor/a de motobomba do SPDCIF.

Misións

En materia de incendios forestais dentro do Distrito Forestal:

- Terá coñecemento básico da loita contra incendios forestais e xeral dos medios que se empregan na mesma.
- Terá coñecemento completo dos vehículos motobomba e tractor e en xeral dos tipos de vehículos motobombas e de bombas, polo menos as do seu Distrito.
- Práctica no manexo do vehículo motobomba.
- Práctica no manexo do tractor, desbrozadora e folla.
- Coñecemento e práctica do tendido de manguera.
- Será responsable da operatividade dos vehículos motobombas e tractor.
- Coñecerá o manexo da emisora vehicular (móbiléfono) e do portófono.
- Coñecerá os sinais manuais para vehículos motobomba.
- Coñecerá e cumprirá as normas de seguridade e prevención de riscos laborais, en especial as referentes ao vehículo motobomba e uso do tractor.
- Coñecemento de lectura de plano e localización de puntos no mesmo.
- Facilitará mensualmente ao Centro de Coordinación de Distrito Forestal a relación das intervencións levadas a cabo.
- Poderá participar na construción da liña de defensa segundo as directrices do Director/a de Extinción.
- Coñecemento de manexo de aditivos e dosificación dos mesmos.
- Terá sempre preparado o vehículo, recargado de auga e combustible.
- Poderá levar a cabo as obras de construción, mellora e mantemento de infraestruturas vinculadas á defensa contra incendios, manexando a tal fin a maquinaria que demanden as referidas tarefas.



- Execución de queimas prescritas e controladas.
- Aqueloutras tarefas que se van desenvolver tanto no ámbito da extinción como no da prevención segundo as necesidades que en cada momento sexan prioritarias e recollidas na Resolución de 20 de outubro de 2008, da Dirección Xeral de Relacións Laborais, pola que se dispón o rexistro, o depósito e a publicación do convenio colectivo único para o persoal laboral da Xunta de Galicia. (D.O.G. Nº 213 do 3 de novembro de 2008).

5.2.13. Oficial/a 2ª mecánico de maquinaria do SPDCIF.

Misións

En materia de prevención e defensa contra incendios forestais dentro do Distrito Forestal:

- En cada caso conducirá o vehículo que lle asigne o Xefe/a de Distrito Forestal.
- Terá coñecemento básico de loita contra incendios forestais e xeral dos medios que se empregan na mesma.
- Será o encargado do mantemento do parque do Distrito.
- Será o encargado do almacén de material e vestiario.
- Levará o control do material de comunicacións se así se lle asigna.

5.2.14. Oficial/a de Defensa Contra Incendios Forestais.

Persoal que tendo coñecementos completos das funcións que ten que desenvolver, realiza traballos e obras de prevención e extinción de incendios forestais baixo a supervisión do seu superior, colaborando na transmisións de ordes, e responsabilízase dos medios postos a súa disposición. Conducirá vehículos cando o demanden as necesidades do servizo.

Misións

En materia de incendios forestais dentro do Distrito Forestal:

- Substituirá ao Xefe/a de Brigada en caso de ausencia



5.2.15. Vixilante/a fixo/a do SPDCIF.

Misións

En materia de incendios forestais dentro do Distrito Forestal:

- Observará o campo para localización de posibles focos de lume, situaraos e transmitiraos ao C.C.D. ou, no seu defecto, ao C.C.P.
- Coñecemento da emisora e o seu manexo, de acordo coas normas establecidas para a transmisión.
- Colaborará na transmisión de mensaxes.
- Informará ao C.C.P. ou C.C.D. de calquera incidencia que puidera ocorrer no seu entorno.
- Segundo a situacións de risco, poderá ser destinado a realizar labores de apoio aos emisoristas e mantemento de infraestruturas vinculadas á defensa contra incendios forestais.
- Será responsable, na súa quenda de traballo, do adecuado funcionamento do punto de vixilancia e da adecuada localización do inicio dos puntos de lume na súa cunca visual.
- Observará e cumprirá as normas de seguridade e prevención de riscos laborais.
- Aqueloutras tarefas que se van desenvolver tanto no ámbito da extinción como no da prevención segundo as necesidades que en cada momento sexan prioritarias e recollidas na Resolución de 20 de outubro de 2008, da Dirección Xeral de Relacións Laborais, pola que se dispón o rexistro, o depósito e a publicación do convenio colectivo único para o persoal laboral da Xunta de Galicia. (D.O.G. Nº 213 do 3 de novembro de 2008).



5.2.16. Vixilante/a móbil do SPDCIF.

Misións

- Vixiará a zona de acción encomendada, realizando a vixilancia disuasoria ou encuberta en cada caso.
- Observará e cumprirá as normas de seguridade e prevención de riscos laborais.
- Comunicará ao Centro de Coordinación de Distrito Forestal os lumes que se detecten, valorando a súa importancia, e iniciará as tarefas propias da extinción.
- Ocuparase de levar a cabo as obras de construción, mellora e mantemento de infraestruturas da defensa contra incendios.
- Participará nas labores de extinción dos lumes detectados, comunicando da incidencia e situación do lume ao Distrito. En caso necesario se integrará como un recurso mais no operativo as ordes do DTE.
- Utilizará a maquinaria e apeiros de manexo manual propio das tarefas encomendadas de prevención e defensa contra incendios.
- Durante a época de perigo alto, ao detectar queimas non autorizadas, tomará nota do nome da persoa, lugar, hora e efectuará a correspondente denuncia.
- Manexará os medios de comunicación, saberá ler o plano e localizar o punto de lume polas súas coordenadas.
- Realizará a revisión diaria do vehículo.
- Aqueloutras tarefas que se van desenvolver tanto no ámbito da extinción como no da prevención, segundo as necesidades que en cada momento sexan prioritarias e recollidas na Resolución de 20 de outubro de 2008, da Dirección Xeral de Relacións Laborais, pola que se dispón o rexistro, o depósito e a publicación do convenio colectivo único para o persoal laboral da Xunta de Galicia. (D.O.G. Nº 213 do 3 de novembro de 2008).



5.2.17. Emisorista do SPDCIF.

Misións

En materia de incendios forestais dentro do Distrito Forestal:

- Efectúa e recibe as transmisións correspondentes.
- Rexistrará as mensaxes recibidas e emitidas.
- Transmitirá as ordes da Xefatura Provincial ao Centro de Coordinación de Distrito Forestal.
- Comunicará aos responsables da coordinación de medios a información de importancia de cara ao operativo do ámbito territorial ao que corresponda.
- Coñecemento da Rede de Transmisións.
- Coñecemento da emisora e o seu manexo. Deberá ter coñecemento do manexo básico do ordenador para substituír ao operador/a en caso de necesidade.
- Segundo as situacións de risco, poderá ser destinado a realizar outras funcións administrativas vinculadas á defensa contra incendios forestais.
- Introducirá os datos precisos para manter actualizado o rexistro de entradas e saídas do persoal do aplicativo quendas.
- Aqueloutras tarefas que se van desenvolver tanto no ámbito da extinción como no da prevención segundo as necesidades que en cada momento sexan prioritarias e recollidas na Resolución de 20 de outubro de 2008, da Dirección Xeral de Relacións Laborais, pola que se dispón o rexistro, o depósito e a publicación do convenio colectivo único para o persoal laboral da Xunta de Galicia. (D.O.G. Nº 213 do 3 de novembro de 2008).

5.2.18. Operador/a – Codificador/a do SPDCIF.

Misións

En materia de incendios forestais dentro do Distrito Forestal:

- Manterá actualizados os datos sobre:
 - persoal.



- medios.
- incidencias e resultados dos lumes.
- Interpreta e desenvolve as instrucións e ordes tendentes á execución dos sistemas operativos dos Servizos de Prevención e Defensa contra Incendios Forestais.
- Cando as circunstancias o requiran, poderá ser dedicado a outras funcións administrativas vinculadas á defensa contra incendios forestais.
- Aqueloutras tarefas que se van desenvolver tanto no ámbito da extinción como no da prevención segundo as necesidades que en cada momento sexan prioritarias e recollidas na Resolución de 20 de outubro de 2008, da Dirección Xeral de Relacións Laborais, pola que se dispón o rexistro, o depósito e a publicación do convenio colectivo único para o persoal laboral da Xunta de Galicia. (D.O.G. Nº 213 do 3 de novembro de 2008)



6. Plan de prevención.

6.1. Introducción.

A prevención constitúe unha das bases fundamentais na loita contra os incendios forestais. Defínese como o conxunto de accións encamiñadas a eliminar os riscos que poden ser orixe dos lumes e da súa propagación.

O Plan de Prevención da Dirección Xeral de Montes da Consellería do Medio Rural inclúe a regulación do uso do lume, as accións sociolóxicas e de educación ambiental, os sistemas de alerta preventiva, a silvicultura preventiva, a creación e mellora de infraestruturas de defensa e accións de mellora da xestión forestal e das súas producións, que redunden nun incremento do valor do monte.

6.2. Obxectivo

O obxectivo do Plan de Prevención é levar a cabo accións tendentes a evitar que o lume se produza, e en caso de producirse, minimizar os danos causados pola súa propagación.

Para acadar os obxectivos o Plan de Prevención estrutúrase a través de:

- Accións dirixidas á poboación.
- Accións dirixidas ao territorio.

6.3. Accións dirixidas á poboación

Estas accións levaranse a cabo a través de:

- Regulación das autorizacións e comunicacións de queimas.
- Accións sociolóxicas e de educación ambiental.
- Sistemas de alerta preventiva.
- Normativa legal.



6.3.1. Regulación das autorizacións e comunicacións de queimas.

- As peticións de autorización e as comunicacións de queima poderanse efectuar telefonicamente a través dos números 012 e/ou 902.112.000 ou vía Internet na páxina
http://mediorural.xunta.es/institucional/oficina_virtual/comunicacions_de_queimas/
- Tamén poderán solicitarse de forma presencial ou telefonicamente nas oficinas dos Distritos Forestais, Servizos Provinciais e na Subdirección Xeral de Prevención e Defensa Contra os Incendios Forestais.
- Os permisos poderán suspenderse temporalmente se as condicións meteorolóxicas adversas así o aconsellan.
- Reforzarase a inspección e o control de queimas autorizadas.
- Todo o persoal da Dirección Xeral de Montes, aquel pertencente á Escala de Axentes Forestais e ás Patrullas de Vixilancia Móbil, celarán polo cumprimento da normativa que recolle a lexislación vixente.

6.3.2. Accións sociolóxicas e de educación ambiental.

- Divulgar as actuacións emprendidas pola Administración autonómica para reducir o risco de incendio forestal.
- Programar campañas de difusión nos medios de comunicación
- Dar a coñecer por medio de folletos, trípticos, carteis, etc, o perigo do uso indebido do lume, así como os teléfonos 085 de incendios forestais e 112 de emerxencias da Xunta de Galicia.
- Realizar actividades formativas e educativas, principalmente nos ámbitos escolar e rural, resaltando os valores naturais, sociais e económicos dos nosos montes e o seu carácter fundamental de recurso endóxico de Galicia.
- Difundir o perigo que entraña o uso negligente do lume mediante reunións con veciños, asociacións gandeiras, de caza, etc.



- Impulsar e fomentar a colaboración cidadá.
 - Esta e unha labor prioritaria dos Xefes/as e Técnicos/as dos Distritos Forestais na que deben poñer especial énfase, en particular nas relacións coas Administracións e Asociacións Locais relacionadas co ámbito rural.
- Difundir as sentenzas ditadas en materia de incendios forestais, con especial fincapé nas sancións impostas.

6.3.3. Sistemas de alerta preventiva.

O IRDI constitúe unha ferramenta de planificación que se empregará para concretar para cada día o risco de ocorrencia dun incendio forestal, determinar as zonas de perigo, axudar a tomar decisións sobre o grao de alerta dos medios e a posibilidade ou non de empregar o lume.

Estes sistemas de alerta preventiva permite establecer un prognóstico do IRDI a 10 días. Este horizonte de predición permite anticipar as medidas preventivas e de posicionamento de medios con antelación suficiente.

Cada gradación do IRDI impón un conxunto de condicións que permanecerán activas mentres persista ese nivel de risco, de acordo co **Título 4 da Lei 3/2007 de prevención e defensa contra os incendios forestais de Galicia**, na que se regulan as condicións de acceso, circulación e permanencia en zonas forestais, e que nos seus artigos 31 e 32 di:

Durante a época de perigo alto de incendios queda condicionado o acceso, circulación e a permanencia de persoas e bens no interior das seguintes áreas:

- Zonas de alto risco de incendio.
- Áreas forestais ou naturais xestionadas pola Xunta de Galicia.
- Áreas onde exista sinalización correspondente a limitación de actividades.

Quedan condicionadas nos seguintes termos:



- Se o **Irdi é Moi Alto ou Extremo** non estará permitido acceder, circular e permanecer no interior as áreas referidas anteriormente, así como nos camiños forestais, rurais e outras vías que atravesan.
- Se o **Irdi é Alto** non estará permitido nas áreas referidas anteriormente, proceder á execución de traballos que supoñan a utilización de maquinaria sen os dispositivos previstos no artigo 39 da Lei 3/2007, nin desenvolver calquera acción non relacionada coas actividades forestal e agrícola nin circular con vehículos motorizados nos camiños forestais, rurais e outras vías que as atravesan.
- Se o **Irdi é Moderado e Alto**, todas as persoas que circulen no interior das áreas referidas e nos camiños forestais, rurais e outras vías que as atravesan ou delimitan están obrigadas a identificarse perante as autoridades competentes.

Fora de época de perigo alto:

- Se o **Irdi é Moi Alto ou Extremo**, non estará permitido acceder, circular e permanecer no interior das áreas referidas anteriormente, así como nos camiños forestais, rurais e outras vías que as atravesan.
- Se o **Irdi é Moderado e Alto**, a circulación de persoas no interior das áreas referidas e nos camiños forestais, rurais e outras vías que as atravesan ou delimitan están obrigadas a identificarse perante as autoridades competentes.

Todo isto coas excepcións contempladas no artigo 32 da devandita lei.

En relación co IRDI realizaranse as seguintes accións:

- Publicación do IRDI diario e previsión do IRDI do día seguinte na páxina web da Consellería do Medio Rural:

http://mediorural.xunta.es/nc/areas/forestal/incendios_forestais/irdi/



6.4. Accións dirixidas ao territorio.

Dentro do Plan de Prevención, as accións previstas sobre o territorio se agrupan en **tres liñas de actuación**.

- **De compoñente produtivo e de xestión forestal:** esta liña de actuación ten unha gran importancia polo seu carácter de investimento. Normalmente se encamiñan a tarefas de forestación e a mellorar as condicións silvícolas das masas forestais aplicando tratamentos culturais (podas, desbroces, rareos, tratamentos fitosanitarios...) contemplando a creación de áreas de frondosas caducifolias en valgadas, marxes de pistas ou cortalumes, que conxugue a produción coa defensa do monte, así como promover actuacións conxuntas e o ordenado aproveitamento dos pastos, caza, pesca ou a mellora das masas produtoras de froito, cogumelos..., que inciden na calidade e cantidade das producións e servizos que xeran os montes galegos, e dunha indubidable acción preventiva.
- **Control selectivo do combustible forestal:** Trátase de actuacións non produtivas, pero de gran importancia, polo seu carácter preventivo e de defensa. Son traballos que se encamiñan especificamente a romper a continuidade horizontal e vertical do combustible forestal cunha anchura tal que en condicións normais deteña o lume e sirva de apoio ós medios terrestres para que nas labores de extinción realicen o ataque directo ou indirecto desde estas áreas, creando zonas estratéxicas co fin de dificultar o inicio e a propagación do lume e facilitar a defensa dos montes contra os incendios forestais.

Accións:

- Áreas cortalumes.
- Faixas auxiliares de pista.
- Desbroces.
- Queimas controladas.



- **Construción e mantemento das infraestruturas preventivas de defensa:** Son fundamentais na posta en valor do monte, así como na vixilancia, detección e extinción dos lumes. Con esta acción trátase de acadar unha densidade óptima de infraestruturas forestais, mellorar os tempos de reacción mediante unha rede de pistas que posibiliten un acceso rápido e seguro á extinción do lume, rompendo a discontinuidade horizontal e vertical do combustible, capitalizar o monte, e facilitar a súa activación económica e o seu uso social. Accións:
 - Devasas.
 - Vías e pistas forestais.
 - Puntos de auga.
 - Bases de medios aéreos.
 - Puntos de vixilancia

Destacan dentro deste Plan de Prevención as seguintes accións.

- ❖ Convenios de colaboración cos concellos:
 - Convenio entre a CMR e Concellos para tratamentos preventivos en vías, camiños e outras superficies de titularidade municipal.
- ❖ Subvencións.
 - Subvencións para a prevención e defensa contra os incendios forestais en comunidades de MVMC .
 - Subvencións para o fomento da silvicultura en bosques no medio rural.
 - Subvencións para o fomento da primeira forestación de terras non agrícolas.

Se tenderá, cara a o futuro, a extensión das subvencións as agrupacións de propietarios para a xestión conxunta con personalidade xurídica.



As accións de prevención serán compatibles coa normativa de protección da natureza, baixo o principio de “utilidade das accións minorando as afeccións”

6.4.1. Convenio entre a CMR e Concellos para tratamentos preventivos en vías, camiños e outras superficies de titularidade municipal.

O obxecto do presente convenio é acordar a participación e colaboración entre a Consellería do Medio Rural e as entidades locais de Galicia na finalidade común de actuar, mediante tarefas preventivas, sobre as causas dos incendios forestais co obxecto de evitalos ou, en todo caso, minorar as súas consecuencias económicas e ambientais.

Os concellos comprométense a xestionar a biomasa vexetal nas vías e camiños forestais da súa titularidade realizando traballos preventivos nos estratos arbóreos, arbustivo e subarbustivo, consonte o disposto no anexo I do convenio. Os camiños deberán quedar limpos da vexetación con maior facilidade de ignición, mesmo evitando que as polas das árbores superen o límite da aresta do camiño impedindo deste xeito o efecto túnel.

Ademais en caso doutras superficies forestais de titularidade municipal o concello comprométese a realizar labores preventivos de roza mecanizada en áreas cortalumes.

(ver o convenio completo no Anexo 5)

6.4.2. Subvencións para a prevención e defensa contra os incendios forestais en comunidades de MVMC para o ano 2011.

Esta orde ten por obxecto establecer as bases reguladoras da concesión de subvencións que os titulares de montes veciñais en man común e as súas agrupacións poderán percibir para a posta en marcha de actuacións preventivas contempladas na lexislación galega sobre incendios forestais e a súa convocatoria para o ano 2011, en réxime de concorrencia competitiva.

De acordo co devandito obxecto establécense dúas liñas de subvencións:

- a) Liña I: Subvencións para o control selectivo de combustible.
- b) Liña II: Subvencións para a construción de puntos de auga nos montes veciñais en man común.



Liña I:

As actuacións a subvencionar nesta liña consistirán no control selectivo do combustible en áreas cortalumes e faixas auxiliares de pista coa finalidade de reducir a carga de combustible presente no monte e crear zonas de discontinuidade, contribuindo así a diminuír o risco de propagación de incendios forestais e a minimizar os danos causados por estes sinistros, en caso de se producir.

Dentro desta liña subvencionaranse as seguintes accións:

a) Areas cortalumes:

Consistirá na roza mecanizada do mato, con rozadoras de cadeas, que poderá executarse a feito ou en faixas. A altura do mato tras a roza non deberá superar, en xeral, os 10 cm.

b) Faixas auxiliares de pista

Consistirá na eliminación nas marxes de vías e camiños forestais, do estrato arbustivo e subarbustivo, nos dous metros desde a aresta exterior da vía ou camiño, sempre que sexa tecnicamente viable. Incluirase nesta actuación o desbroce de noiros e/ou da plataforma cando sexa necesario. O traballo realizarase con tractor de rodas de máis de 100 CV de potencia, dotado de brazo rozador ou rozadora de cadeas, segundo as necesidades. A altura do mato tras a roza non deberá superar, en xeral, os 10 cm.

c) Roza mecanizada en rexenerado de piñeiro

Consistirá na roza mecanizada por faixas do mato con arboredo. O traballo realizarase con tractor de rodas de máis de 100 CV de potencia, dotado de brazo rozador ou rozadora de cadeas, segundo as necesidades. A altura do mato tras a roza non deberá superar, en xeral, os 10 cm.

A matogueira debe quedar perfectamente cortada e triturada, non admitíndose o tombado da vexetación que poida implicar que esta poida levantarse ao incorporarse co paso do tempo.



Liña II

Subvencionarase a construción de puntos de auga para a prevención e defensa contra incendios forestais, que se situarán en zonas estratéxicas para a defensa dos núcleos de poboación e das masas forestais, cunha orografía axeitada para a actuación dos medios do S.P.D.C.I.F e garantindo a actuación rápida dos mesmos. A localización dos puntos de auga será coherente co disposto nos plans de prevención de distrito.

Os puntos de auga deberán cumprir cando menos coas seguintes premisas:

- a) Permitirán a carga de vehículos motobomba do S.P.D.C.I.F.
- b) Levarán peche perimetral de seguridade e protección
- c) As dimensións dos puntos de auga serán de 40, 50 ou 60 m³

(ver o a orde de subvencións no Anexo 6)



7. Plan de detección, disuasión e investigación.

7.1. Introducción.

O plan de vixilancia preventiva, detección e disuasión contribuirá a reducir o número de lumes e influír positivamente no comportamento da poboación, co fin de evitar negligencias e exercer unha función disuasoria nos causantes de lumes intencionados, ó saber que a investigación, a presenza policial e a vixilancia é continuada e non se limita só as épocas de maior perigo.

Por outra parte, para levar a cabo un rápido control dos lumes, é necesario contar cun sistema eficiente de detección dos mesmos, que permita iniciar a extinción o antes posible.

O Plan comprenderá as vertentes forestal e policial e artículase en detección, disuasión e investigación.

7.1.1. Detección.

Se realiza basicamente pola Rede de Postos Fixos, complementándose con Patrullas Móviles nas zonas que escapan á observación directa, Agrupacións veciñais de vixilancia forestal, Voluntariado ambiental, e por parte do resto da cidadanía a través dos teléfonos 085 e/ou 112.

Ten como finalidade detectar os lumes que puideran aparecer no territorio e transmitilos aos Centros de Coordinación correspondentes.

7.1.2. Disuasión.

Constituída basicamente polas Forzas e Corpos de Seguridade do Estado.

Complementase coa actuación de Patrullas das Forzas Armadas con misión exclusivamente disuasoria a través dun convenio co Ministerio de Defensa.

Ten como finalidade exercer un efecto disuasorio nas zonas que se determinen.

7.1.3. Investigación.

A investigación nas súas facetas policial e forestal nos incendios forestais, se levará a cabo nos seguintes termos:

- Análise sobre as épocas de perigo.



- Establecemento, cobertura e estudo das Zonas de Especial Vixilancia.
- Investigación do maior número de lumes e seguimento do posterior uso das zonas queimadas.
- Estudo e seguimento das parroquias mais conflitivas.
- Incrementar o número de detencións dos presuntos incendiarios.

7.2. Obxectivos.

Os obxectivos do Plan de Detección, Disuasión e Investigación son os seguintes:

- Reducir o número de incendios orixinados por causa descoñecida ou sen especificar, por negligencias ou motivados por comportamentos intencionados de tipo delituoso.
- Reducir o número de incendios e superficies queimadas nas ZEV.
- Incrementar, respecto da media dos últimos 5 anos, a proporción de lumes detectados na súa fase inicial dende os postos fixos de vixilancia dende a súa cunca visual.
- Manter os recursos propios destinados ao Plan de Detección, Disuasión e Investigación.
- Incrementar a localización de sospeitosos e detención de presuntos incendiarios.
- Intensificar a colaboración coas Forzas e Corpos de Seguridade do Estado, fomentando as canles de colaboración a través do Comité Policial Antiincendios co obxectivo de incrementar a localización de sospeitosos e detención de presuntos incendiarios.



7.3. Actuacións para acadar os obxectivos.

7.3.1. Dende a rede de Postos Fixos e Vixilancias Móviles.

- As Xefaturas Provinciais do S.P.D.C.I.F. determinarán, en función da actividade incendiaria en cada época de perigo, o número de postos fixos a activar e o número de quendas a establecer.
- Establecemento de patrullas de vixilancia móbil disuasoria, formada por persoal e vehículos perfectamente identificados.
- Establecemento de patrullas de vixilancia móbil encuberta, formada por persoal e vehículos sen identificación visible.
- Análise da rede fixa de vixilancia e detección de incendios e determinación da porcentaxe de lumes detectados polos postos fixos de vixilancia.

7.3.2. Actuación nas Zonas de Alto Risco (ZAR).

Por orde do 18 de abril do 2007 decláranse as Zonas de Alto Risco de incendios forestais (ZAR), que se recollen no Anexo 9, compostas polos concellos que nela se relacionan.

Nas ZAR levaranse a cabo accións máis intensas, de vixilancia, disuasión e investigación que no resto do territorio.

Nestas zonas se aplicarán as restricións e as medidas preventivas que correspondan cos valores do IRDI e que se especifican no punto 6.3.3.

Dentro destas zonas se prioriza a análise da evolución da actividade incendiaria e causalidade naquelas parroquias que nos últimos dez anos tiveron 20 ou mais lumes de media anual no período que abrangue do 15 de febreiro ao 15 de abril, e 30 lumes ou mais de media anual no período do 1 de xullo ao 30 de setembro.

Así mesmo, aos efectos da optimización dos recursos e medios policiais priorizaranse aquelas parroquias de especial vixilancia policial, agrupadas nas Zonas de Especial Vixilancia (ZEV), as que se refire o seguinte apartado.



7.3.3. Actuación nas zonas de especial vixilancia (ZEV).

- Dende **O Comité de Coordinación Policial Antiincendios** se establecerán os niveis de coordinación e transmisión de información para avanzar firmemente na loita contra a intencionalidade en materia de incendios forestais. Definirá as Zonas de Especial Vixilancia (ZEV) e a súa cobertura polas Forzas e Corpos de Seguridade do Estado. Os Comités Provinciais (dependentes do anterior), elaborarán e desenvolverán os Plans Operativos da súa provincia e levarán a cabo o seguimento da coordinación operativa. Ao mesmo tempo se levará a cabo o seguimento das superficies queimadas de acordo coas normas establecidas, co obxecto de apreciar a posible relación causa-efecto.
- Nas ZEV levaranse a cabo accións de vixilancia, disuasión e investigación, procedendo ao seguimento de zonas queimadas e informando das actividades que nelas se desenvolvan.
- Estas accións das Forzas e Corpos de Seguridade do Estado serán reforzadas, nalgunhas zonas, por Patrullas do Exército en virtude ao Convenio de Colaboración que anualmente subscribe entre a Xunta de Galicia e o Ministerio de Defensa.

7.3.4. Actuacións relacionadas coa colaboración cidadá.

Sendo a colaboración cidadá un dos principios fundamentais da loita contra os incendios forestais, é necesario destacar a importancia que ten a colaboración das Agrupacións Veciñais de Voluntarios. Polo que se fomentará a participación destas agrupacións, así como a da cidadanía en xeral, para as labores de detección e disuasión dos incendios forestais.

7.4. Medios e recursos.

O Plan de Detección e Disuasión e Investigación estará dotado dos medios materiais e humanos que se desenvolven nos seguintes apartados.



7.4.1. Vixilancia Fixa

A Rede de vixilancia fixa consta de 106 Postos fixos de vixilancia activados. Xúntase táboa alfanumérica coa distribución das mesmas no Anexo 8.

A dotación de medios humanos se dimensionará segundo necesidades do servizo e con vixilantes repartidos en dous e tres quendas de traballo na época de maior perigo de incendios, reducíndose a presenza de persoal nas épocas de perigo baixo e moderado.

7.4.2. Vixilancia Móbil.

O PLADIGA 2011 contempla a dotación de patrullas de vixilancia móbil con capacidade para realizar un primeiro ataque e colaborar na extinción de incendios co resto do operativo en caso necesario.

7.4.3. Forzas e Corpos de Seguridade do Estado.

A Garda Civil, Policía Autónoma e Policía Nacional reforzarán só actuacións nas zonas definidas como de especial vixilancia.

7.4.4. Forzas Armadas.

En virtude do convenio de colaboración subscrito anualmente entre o Ministerio de Defensa e a Xunta de Galicia para a prevención de incendios forestais en Galicia, comprométese a levar a cabo os despregamentos operativos de patrullas terrestres, con misión de vixilancia e disuasión, compostas por tres militares sobre vehículo e helicópteros de vixilancia, de acordo cos seguintes niveis de risco.

- Risco medio: coincidirá cunha situación de normalidade; despregaranse 23 patrullas terrestres. O período de activación é do 15 de xullo ao 15 de setembro, ambos inclusive. Durante o mes de xuño levará a cabo a fase de recoñecemento.
- Risco alto e moi alto: poderase activar cando se produza unha situación xeneralizada de incendios de nivel 2 nalgunha das provincias galegas. Despregaranse ata un máximo de 50 patrullas no conxunto de Galicia, das que se dedicarán as necesarias



para a provincia afectada, ademais de 1 helicóptero de vixilancia. No caso de risco moi alto, e cando se produza unha situación xeneralizada de incendios de nivel 2 nalgunha das provincias galegas, poderanse despregar ata un máximo de 75 patrullas e 2 helicópteros de vixilancia.

7.4.5. Brigadas de Investigación sobre Incendios Forestais (BIIF).

As Brigadas de Investigación Forestal (BIIF), dotadas convenientemente dos medios materiais necesarios para realizar a súa misión, encadraranse dentro do dispositivo de vixilancia independentemente do requirimento necesario nas labores de extinción.

A investigación basearase no análise das evidencia físicas, das actividades humanas e a recollida e análise de información de testemuñas

Manterase o nivel de coordinación das BIIF cos Corpos e Forzas de Seguridade para obter un único informe de investigación, que sexa o que se traslade ao Ministerio Fiscal no caso de existir sospeitosos. Para facer unha boa investigación requírese persoal dedicado a este labor. Darase máxima prioridade ao traballo de investigación a hora de integrar aos axentes BIIF nas quendas dos distritos.

7.4.6. Agrupacións Veciñais de Vixilancia Forestal (AVVF).

Dende sempre moitos veciños e propietarios forestais estiveron a coidar e vixiar os seus propios montes, e polo tanto do seu patrimonio. Sen embargo esta actividade foi desaparecendo, dividido principalmente ao abandono rural que se ten sufrido nas últimas décadas.

Aproveitar e implicar un recurso tan importante coma é a sociedade en xeral, e en especial os veciños e propietarios forestais no coidado e vixilancia dos seus montes, foi o punto de partida para o deseño de instrumentos (as AVVF) que facilitasen esta labor.

A incorporación das AVVF iniciouse no ano 2007.



A evolución das agrupación veciñais dende a súa creación foron as seguintes:

Agrupacións Veciñais de Vixilancia Forestal (AVVF)							
2007		2008		2009		2010	
AVVF	Membros	AVVF	Membros	AVVF	Membros	AVVF	Membros
44	661	51	947	74	1.505	70	1.466

Táboa 9: Agrupacións Veciñais de Vixilancia Forestal 2007 a 2010

Na pasada campaña do 2010 a distribución provincial das agrupacións veciñais foi a seguinte:

Agrupacións Veciñais de Vixilancia Forestal (AVVF). Ano 2010.									
A CORUÑA		LUGO		OURENSE		PONTEVEDRA		GALICIA	
AVVF	Membros	AVVF	Membros	AVVF	Membros	AVVF	Membros	AVVF	Membros
23	800	17	185	8	128	22	353	70	1.466

Táboa 10: Agrupacións Veciñais de Vixilancia Forestal ano 2010

Se manterá a colaboración con tódalas agrupacións veciñais que participaron nestes últimos anos nas tarefas de vixilancia preventiva e disuasión.

Para estas se determinarán as zonas de actuación e necesidades de equipamento para efectuar esta colaboración.

As tarefas destes colectivos serán as de realizar unha vixilancia disuasoria e de complemento aos Postos Fixos de Vixilancia e patrullas móbiles.

Disporán de elementos identificativos homologados pola Dirección Xeral de Montes así como de diverso material para poder realizar as súas tarefas de vixilancia preventiva e disuasión.



7.4.7. Voluntariado ambiental.

Organización de voluntarios/as coordinada pola Dirección Xeral de Montes en colaboración coa Dirección Xeral de Xuventude e Voluntariado.

Desenrolarán tarefas naquelas zonas prefixadas de antemán, tales como:

Vixilancia preventiva e disuasoria, comunicando a localización dos lumes aos servizos de extinción.

Sensibilización e información sobre a necesidade de protexer o noso medio.

Difundir conceptos básicos da normativa, permisos e prohibicións relativas á prevención e defensa contra incendios forestais

Disporán de elementos identificativos homologados pola Dirección Xeral de Montes así como de diverso material para poder realizar as súas tarefas.

7.4.8. Grupos de apoio para tarefas preventivas e de defensa

Fomentarase, para as CMVMC e asociacións de propietarios, a constitución de grupos de apoio para tarefas preventivas e defensa contra os incendios forestais.



8. Plan de extinción. Lumes de Nivel 0.

8.1. Introducción.

De acordo cos principios de **intervención rápida, acción de conxunto e concentración de esforzos**, no plan de extinción recóllense os medios humanos e materiais (Anexo 7), a súa distribución territorial e o procedemento operativo que expón a partir do punto 8.5. en función do risco de lumes segundo épocas de perigo e zonas.

A dirección das accións de extinción serán competencia das Xefaturas de Distrito Forestal no seu ámbito territorial, e coordinadas polo Servizo de Prevención e Defensa Contra Incendios Forestais de cada provincia e a Subdirección Xeral de Prevención e Defensa Contra os Incendios Forestais para os ámbitos provincial e autonómico respectivamente

As Xefaturas de Distrito Forestal, nos lumes de **Nivel 0**, coordinarán tódolos medios terrestres presentes na súa zona, con independencia da súa pertenza ao S.P.D.C.I.F., os de Protección Civil, os da Administración Local ou calquera outros, incluídos os apoios interprovinciais ou doutras consellerías.

8.2. Obxectivos do Plan.

- Redución das superficies queimadas por lume.
- Defensa das masas arboradas.
- Defensa dos espazos naturais protexidos.
- Diminución do tempo de reacción por debaixo da media dos últimos 10 anos, que se establece en 21 minutos.
- Diminución do tempo de control por debaixo da media dos últimos 10 anos, que se establece en 1 hora e 39 minutos.
- Diminución da duración dos lumes por debaixo da media dos últimos 10 anos, e que se establece en 2 horas e 52 minutos.
- Diminución do número de reproducións.



8.3. Actuacións para acadar os obxectivos.

- Determinación dos medios necesarios para a extinción.
- Establecer as quendas de traballo para axeitar os medios e o esforzo de extinción en cada momento segundo a carga de traballo.
- Apoiar ós medios de extinción nas zonas que presentan tendencia ao aumento do número de lumes. Para iso, os Centros de Coordinación efectuarán un seguimento diario da incidencia dos lumes por Distritos, Demarcacións e Concellos en previsión de crise, en función do IRDI.
- Xestionar e actualizar a nivel provincial e autonómico os medios aéreos.
- Xestionar e actualizar a nivel provincial a dispoñibilidade de maquinaria pesada.
- Confeccionar unha relación da devandita maquinaria indicando pertenza, emprazamento e dispoñibilidade. (tipo de maquinaria, etc)
- Ter previsto os **Gabinetes de Crise do Nivel 0** a distintos niveis:
 - **Central**
 - Conselleiro/a do Medio Rural.
 - Director/a Xeral de Montes.
 - Subdirector/a Xeral de Prevención e Defensa contra os Incendios Forestais.
 - Xefes/as do Servizo de Programación.
 - Xefe/as do Servizo de Organización e Control de Medios.
 - Asesores que, en cada caso, se estimen necesarios.
 - **Provincial**
 - Xefe/a do Departamento Territorial da Consellería do Medio Rural.
 - Xefe/a Provincial do Servizo de Prevención e Defensa contra Incendios Forestais.
 - Técnico/a de Garda provincial.
 - Asesores que, en cada caso, se estimen necesarios.



8.4. Medios e recursos.

Os medios contemplados no Pladiga son:

- ❖ Os medios propios da Consellería do Medio Rural, de entidades públicas e privadas.
- ❖ Os medios contemplados no Plan Contra Incendios Forestais Estatal do MARM para o apoio as CCAA.
- ❖ Os apoios puntuais de medios das CCAA fronteirizas coas que existe convenio ou acordo.
- ❖ O resto de medios do Estado previstos para o apoio as Comunidades Autónomas non se considerarán medios alleos os efectos de cambios de nivel.

8.5. Funcións principais do Director/a Técnico de Extinción (DTE).

- É o responsable máximo da dirección de extinción do incendio. Segundo a *Lei 10/2006, de 28 de abril, pola que se modifica a Lei 43/2003, de 21 de novembro, de Montes, no artigo 1, punto 28, que modifica o apartado 1 do artigo 47: Traballos de extinción: O director ou responsable técnico das tarefas de extinción ten a condición de axente da autoridade e poderá mobilizar medios públicos e privados para actuar na extinción, de acordo cun plan de operacións.*
- Establecerá e executará o plan de ataque e defensa.
- Recadará información sobre a evolución do lume, de forma que esta lle permita coñecer o nivel de gravidade e consecuentemente a situación de emerxencia a determinar.
- Informará ao C.C.D de:
 - Características do lume, tipo de incendio, intensidade, velocidade de propagación, etc.
 - Tipo de vexetación.
 - Gravidade do lume, por se pode pasar a nivel 1.
 - Primeira estimación da superficie queimada.
 - Necesidade de reforzos, especificando, tipo e cantidade dos mesmos.
 - Riscos engadidos e potenciais.



- Permanecerá sempre en contacto co C.C.D., aportando a información que este lle solicite e dando conta cada media hora da evolución do lume.
- Cando a cantidade de medios existentes empece a saturar a rede de comunicación establecida, solicitará ao C.C.D a asignación de máis canles de traballo.
- Solicitará todos os medios necesarios para as labores de extinción, de control e liquidación.
- Cando non sexan necesarios os apoios dos medios aéreos, comunicará ao C.C.D. este extremo, e lle solicitará un novo destino. Será encargado de transmitirle a nova información.
- Comunicará ao C.C.D o momento no que o lume queda controlado e fará unha estimación da superficie queimada.
- Ordenará as distintas tarefas necesarias para a extinción, control, e liquidación do lume supervisando as mesmas; sendo responsabilidade dos/as Axentes e Xefes/as de brigada a execución das tarefas asignadas.
- Cando as circunstancias o requiran solicitará ao CCD a mobilización do PMA.
- En función da cantidade de recursos dispoñibles e das características do lume, o DTE poderá designar Xefes/as de sector, así como doutro persoal que necesite para os traballos de operacións, loxística e planificación.
- O DTE, ordenará a retirada dos medios de acordo coas directrices do C.C.D., e en particular empezando polos que levaran máis horas de actividade. Os medios que participaron na extinción dos lumes, ao abandonar a zona do incendio, comunicaranllo o C.C.D., pasando a súa radio á frecuencia da canle do Distrito Forestal e, ao incorporarse á súa orixe, darán conta ao Centro de Coordinación correspondente. Todos os vehículos reporán e completarán a súa carga de auga e combustible.
- Comunicará ao CCD e organizará, se e necesario, o establecemento dun reten de vixilancia, con indicación dos puntos con perigo de reprodución.
- Será o responsable do levantamento do perímetro da superficie queimada mediante GPS, e da elaboración do parte do incendio forestal.



- O punto 6 do artigo 48 da Lei 3/2007, do 9 de abril, de prevención e defensa contra os incendios de Galicia se refire a: *En situacións de emerxencia, cando para a extinción dun incendio forestal fose preciso, a persoa directora ou responsable técnica das tarefas de extinción poderá mobilizar os medios públicos e privados para actuar de acordo cun plan de operacións. Así mesmo, poderá dispoñer, cando sexa necesario e aínda que non se poida contar coa autorización das persoas titulares respectivas, a entrada de equipos e medios en predios forestais ou agrícolas, a circulación por camiños privados, a apertura de brechas en muros ou cercas, a utilización de augas, a apertura de devasas de urxencia e a queima anticipada, nas zonas que o considere, dentro dunha normal previsión, que poden ser consumidas polo incendio.*

8.6. Procedemento operativo.

Establécese o procedemento operativo de resposta aos incendios forestais, entendido como a secuencia de actuacións que deberán seguirse con carácter xeral ante o aviso da existencia dun lume. Comprende as fases de recepción e confirmación da alarma, información, seguimento e, no seu caso, a activación, proceso de extinción e posterior desmobilización de medios.

Este procedemento será de obrigado cumprimento para todas as partes implicadas.

Establecese un procedemento operativo xenérico, dende a detección dunha alarma ata a extinción do lume e a desmobilización dos recursos.

8.6.1. Detección.

A detección de incendios fundaméntase nunha serie de actividades cun obxectivo que é **descubrir, localizar e comunicar** o inicio dun lume ao Centro de Coordinación de Distrito (en adiante, C.C.D). Esta comunicación xera o que se coñece como **alarma de incendio**, e que necesariamente esixe confirmar positiva ou negativamente a dita información. Cando a información sexa negativa, denomínase **falsa alarma**.



O procedemento operativo de detección dun lume:

A. Por un Posto de Vixilancia Fixo: (pasos a seguir)

- Descubrimento de fume ou lume.
- Localización: situación do posible lume no plano e referencialo xeograficamente.
- Transmisión: comunica pola rede radio ao CCD a existencia do posible lume e a súa situación.
- Fai unha primeira avaliación da importancia do lume, aportando toda información relevante (tipo de combustible, tipo de fume, posibles accesos, infraestruturas de defensa utilizables, etc.).
- Se o CCD non está activado, a transmisión farase ao Centro de Coordinación Provincial (en diante C.C.P.).

B. Por Patrulla de Vixilancia Móbil: (pasos a seguir)

Ao detectar a posible existencia de lume avalía a situación e comunica pola rede de radio ao C.C.D. a incidencia. En caso de non estar activado o C.C.D. o comunicará ao C.C.P.

- Dirixirse ao lume.
- Fai unha primeira avaliación da importancia do lume, aportando toda información relevante (tipo de combustible, tipo de fume, posibles accesos, infraestruturas de defensa utilizables, etc.).
- Se non recibe orde do contrario, iniciará a extinción comunicándoo ao C.C.D. ou C.C.P.

C. Por helicóptero de Busca e Salvamento Marítimo da Consellería do Mar: (pasos a seguir)

- Comunicará pola rede radio ao CE 112 a localización do lume.
- O CE 112 transmitirao ao C.C.P. correspondente.
- O C.C.P. comunicarao ao C.C.D. correspondente.



D. Polo Concello ou Garda Civil: (pasos a seguir)

- Comunicase por teléfono ao C.C.D. ou C.C.P. a existencia do lume.
- De ser o Concello, solicitarase información sobre a intervención dos seus medios.

E. Por aviso dende o 085 ou 112: (pasos a seguir)

- Recibe o aviso o C.C.P.
- O C.C.P. comunicarao ao Distrito Forestal e pedirá comprobación.
- O C.C.D. solicitará aos seus medios a verificación da existencia do posible lume.

F. Por unha brigada de terra: (pasos a seguir)

Cando unha brigada de terra detecte algún fume ou lume, o procedemento será o seguinte:

- Ao detectar a alarma, fai unha primeira avaliación da importancia do lume, aportando toda información relevante (tipo de combustible, tipo de fume, posibles accesos, infraestruturas de defensa utilizables, etc.) e comunica pola rede de radio ao C.C.D. a incidencia.
- Cando o ordene o C.C.D. dirixirase ao lume.
- Se non recibe orde do contrario, iniciará a extinción comunicándoo ao C.C.D.

G. Por unha base de medios aéreos da Consellería do Medio Rural: (pasos a seguir)

Cando nas inmediacións dunha base de medios aéreos da Consellería do Medio Rural se detecte algún fume ou lume, o procedemento a seguir será o seguinte:

- Descubrimento de fume ou lume nos arredores da base
- Transmisión:
 - Comunicarase ao C.C.P, pola rede de radio, a incidencia e a súa localización, se é posible. Fai unha primeira avaliación da importancia do lume, aportando toda información relevante (tipo de combustible, tipo de fume, posibles accesos, infraestruturas de defensa utilizables, etc.).



H. Por un aviso do voluntariado ambiental (pasos a seguir)

- Recibe o aviso o C.C.P. ou o C.C.D
- No caso de recibir o aviso o C.C.P. comunicarao ao Distrito Forestal e pedirá comprobación.
- O C.C.D. solicitará aos seus medios a verificación da existencia do posible lume.

8.6.2. Ao ter coñecemento dun lume

Ao ter coñecemento dun lume, os protocolos a seguir por parte dos diferentes Centros de Coordinación Operativos serán os que se citan a continuación:

A. Dende o Centro de Coordinación de Distrito (C.C.D)

A Coordinación dos Incendios Forestais no ámbito territorial do Distrito Forestal, corresponderalle ao/s técnico/s de garda ou ao Xefe/a de garda, que serán quen asinen os recursos e medios para o combate dos lumes, de acordo coa dispoñibilidade existente.

Ademais, facilitarán e buscarán (na medida do posible) o apoio de recursos humanos e materiais necesarios que demande o Director/a Técnico/a de Extinción (en adiante DTE), para poñer en marcha o plan de extinción, que se estableza.

- Rexistrarase a incidencia na aplicación XeoCode (Xestión de lumes en Distritos) e localizarase o lume no plano.
- No caso de que a alarma se dea polo 085, encargarse de revisar os datos introducidos polo C.C.P na devandita aplicación.
- Comunicarase ao Técnico/a de garda, quen disporá e supervisará o necesario para:
 - Ordenar pola rede de radio, e sempre que sexa posible, a mobilización como mínimo dunha unidade de intervención operativa, formada por :
 - **Un/a axente**, que asumirá a Dirección Técnica de Extinción.
 - **Unha brigada**
 - **Un vehículo motobomba.**



- Dependendo do comportamento inicial e a previsible evolución do lume, poderanse mobilizar de forma inmediata, e sempre a criterio do Técnico/a de garda, aos medios terrestres do propio Distrito e solicitar ao CCP:
 - **Medios terrestres doutros Distritos.**
 - **Medios aéreos.**
 - **Maquinaria pesada.**
- A designación do DTE establecerase a través do C.C.D (polo Técnico/a de garda – ou do Xefe/a de garda) e a comunicación farase pola rede radio a todos os medios que participen na extinción.
- Cando se atopen simultaneamente no lume un Técnico/a, un Axente/a ou Xefe/a de Brigada, o DTE establecerase pola seguinte orde:
 - 1º.- Técnico/a de Distrito.
 - 2º.- Axente forestal.
 - 3º.- Xefe/a de brigada.
- Dentro da mesma categoría xerárquica, procurarse que o nomeamento do DTE se estableza conforme aos seguintes criterios:
 - Experiencia na extinción de lumes
 - Coñecemento da zona onde se produce o lume
- Comunicarase ao DTE a información dispoñible sobre o lume.
- Comunicarase ao Concello a existencia dun lume no seu ámbito territorial sempre e cando exista maquinaria pesada realizando labores de extinción, control e saneamento en fincas particulares do Concello afectado e informará ao CCP.
- Comunicarase ao CCP a existencia de lumes, coa máxima anticipación; cando
 - Pola rápida progresión do lume poida afectar a persoas e bens de natureza non forestal, podendo evolucionar a unha previsible situación de risco potencial.



- Naqueles incendios onde haxa unha propagación do lume en masa arborada e cando as condicións meteorolóxicas sexan adversas.
- Pola súa progresión podan verse afectado un Espazo Natural Protexido.
- O Técnico/a de garda avisará a Garda Civil ou Policía, sempre que o considere necesario. Dependendo do nivel e situación que se determine no presente documento, ou sempre que o considere necesario (por calquera tipo de situación especial que se poida producir na emerxencia, e que requira as forzas de orde).
- No caso de solicitar a intervención de medios aéreos deberase aportar coa solicitude:
 - Folla, cuadrícula, canle de comunicación e nome do DTE.
- Calquera cambio de destino dun medio aéreo farase, do mesmo xeito.
- Todos os medios aéreos que cheguen ao lume informarán ao C.C.P da súa chegada e das características do lume (posible evolución, riscos, simultaneidade de lumes, etc.), para posteriormente poñerse a disposición do DTE pola canle indicado polo C.C.P.

B. Dende o Centro de Coordinación de Provincial (C.C.P)

- En caso de que a alarma se dea polo 085, rexistrarse a incidencia na aplicación informática correspondente (XeoCode).
- Comprobarase os datos introducidos polo C.C.D na aplicación correspondente.
- Comunicará a incidencia ao Técnico/a de garda quen:
 - Avaliará a situación, e sempre, en coordinación co C.C.D, ordenará a intervención dos medios terrestres e aéreos necesarios e dispoñibles no ámbito provincial.
 - Comunicará ao Centro de Coordinación Central (en adiante C.C.C.) o destino inicial dos medios aéreos da súa provincia, indicando:



- Folla, cuadrícula, canle de comunicación, nome do DTE e todos os cambios de destino que se produzan.
- Solicitará ao C.C.C, autorización para nova actuación ou cambio de destino, cando se atopen actuando na súa xurisdición medios aéreos doutra provincia.
- Cando corresponda, solicitará ao C.C.C a intervención de avións anfibios de extinción, indicando
 - Folla, cuadrícula, nome do núcleo máis próximo ao lume no plano de Servizo Xeográfico do Exército de E: 1/250.000, canle de comunicación e nome do DTE.
- Do mesmo xeito, solicitará ao C.C.C. medios terrestres pertencentes a outra provincia, indicando:
 - Localización do lume, canle de comunicación, e nome do DTE.
- Ordenará a introdución dos datos nas aplicacións correspondentes.
- Comunicarase ao CCC a existencia de lumes, coa máxima anticipación; cando
 - Pola rápida progresión do lume poida afectar a persoas e bens de natureza non forestal, podendo evolucionar a unha previsible situación de risco potencial.
 - Naqueles incendios onde haxa unha propagación do lume en masa arborada e cando as condicións meteorolóxicas sexan adversas.
 - Pola súa progresión podan verse afectado un Espazo Natural Protexido.

C. Dende o Centro de Coordinación de Central (C.C.C)

- Anotarase as incidencias que lle comuniquen os C.C.P, e notificaranse ao Técnico/a de garda, quen co visto bo do Xefe/a de Garda:
 - Avaliará e coordinará, tanto a petición como a mobilización dos medios aéreos e terrestres dunha provincia a outra.
 - Transmitirá, no seu caso, as peticións de medios ao MARM.



8.6.3. Aproximación dos medios.

Todos os medios participantes na extinción, tanto terrestres como aéreos, confirmarán a súa chegada e saída do lume ao DTE e ao C.C.D, pola canle de comunicación que se lle asigne.

Todos os medios de extinción que cheguen ao lume intervirán sempre coordinados, dirixidos e baixo as ordes do DTE.

Brigada de extinción

- Avisada polo C.C.D, este comunicarlle:
 - Localización do lume (concello, parroquia e lugar), canle de comunicación e nome do Director/a Técnico/a de Extinción.
- Estudará o itinerario máis axeitado.
- No caso de ser o primeiro medio en chegar ao lume, fará unha inspección rápida e unha avaliación da situación e dos riscos que leva asociados, comunicándoo ao C.C.D. a importancia do lume, tipo de combustible, tipo de fume, posibles accesos, infraestruturas de defensa utilizables, etc.
- Pedirá canle de extinción (simplex), e procederá a actuar no lume.

Vehículo motobomba

- O C.C.D comunicarlle:
 - Localización do lume (concello, parroquia e lugar), canle de comunicación e nome do Director/a Técnico/a de Extinción en caso de estar nomeado .
- Estudará o itinerario e posibles puntos de auga de toda a área de intervención.
- Informará ao C.C.D da súa chegada, e poñerá á disposición do DTE, ou dos medios que estableza o C.C.D, pasando a radio a canle que corresponda.

Brigada helitransportada co seu helicóptero

- O Técnico/a da Base, ou no seu defecto o emisorista, comunicará a saída do helicóptero ao C.C.P.



- O procedemento a seguir, cando o helicóptero coa súa brigada helitransportada chegue ao lume, será o seguinte:
 - Dirixirase ao C.C.P polo canle provincial confirmando ou non a existencia de lume. En caso afirmativo, despois de realizar unha inspección rápida, fai unha breve avaliación do lume e dos riscos asociados que conleva. Posteriormente, sempre que sexa o primeiro medio en chegar, ou non haxa nomeado DTE, pide canle de extinción (simplex) ao C.C.D, procedendo a actuar no lume coa súa brigada.
 - O C.C.P comunicará de forma inmediata ao C.C.D tanto a confirmación da alarma como a información facilitada polo Técnico/a do helicóptero.

Calquera outro medio

- Avisado polo C.C.D, comunicáraselle:
 - Localización do lume (concello, parroquia e lugar), canle de comunicación e nome do Director/a Técnico/a de Extinción
- Poñerase a disposición do DTE, ou dos medios que lle asigne o C.C.D, pola canle correspondente.

Dende o Centro de Coordinación de Distrito (C.C.D)

- *Se é falsa a alarma:*

Ordenará o regreso dos medios mobilizados a súa base ou manteraos en espera na zona ou noutro punto que considere adecuado.
- *Se é lume:*
 - Rexistraranse os acontecementos na aplicación correspondente, tales como: hora de chegada, hora de saída de todos os medios que actúen no lume, DTE, canles de comunicación, etc. .



- Comunicará ao C.C.P. o envío dos distintos medios de extinción, DTE. , canle comunicación, informando da importancia do lume, tipo de combustible, tipo de fume, posibles accesos, infraestruturas de defensa utilizables, etc.
- Rexistraranse todas as mensaxes que se vaian recibindo e comunicaránselle ao Técnico/a de garda e, no seu defecto, ao Xefe/a de garda.
- No caso de non estar activado o C.C.D. estas funcións serán asumidas polo C.C.P.

Dende o Centro de Coordinación Provincial (C.C.P)

- Rexistraranse as mensaxes recibidas e se comunicarán ao Técnico/a de garda ou, no seu defecto, ao Xefe/a da Garda da provincia.
- Rexistraranse os acontecementos na aplicación informática correspondente.

8.6.4. Extinción

A organización do combate basearase no **principio de unidade de mando**, para estruturarse nunha cadea de mando que se inicia co DTE que, si e necesario, organizará as actuacións de extinción e defensa designando xefes de sector e os axudantes que necesite.

Dende o Centro de Coordinación de Distrito (C.C.D)

Aparte do procedemento operativo a seguir no apartado de **aproximación dos medios**, establecerase a mobilización de todos os necesarios para que se acheguen ata o lume. O procedemento será:

- Os medios mobilizados para a extinción do lume introduciranse na aplicación informática XeoCode cos datos que a aplicación solicite, entre outros:
 - Horas de aviso, horas de saída dos medios de extinción para o lume, nome do Director/a Técnico/a de Extinción, canles de comunicación e canta outra información considere de interese.



- Cumprimentarase con detalle o apartado “Observacións”, cunha descripción básica do lume no momento do seu inicio; superficie queimada, perigosidade, medios...
- Comprobarase a introducción dos datos na aplicación de medios aéreos por persoal da base ou no seu defecto polo CCD, comprobando a coherencia dos datos cos introducidos na aplicación xeocode
- Comunicaráselle aos medios mobilizados :
 - Localización do lume
 - DTE e canle de extinción asinado.
 - que avisen ao C.C.D da súa chegada e saída do lume para o seu rexistro na aplicación XeoCode
- Comunicarase ao C.C.P. as incidencias que puideran producirse.
- Anotarase no libro de incidencias do C.C.D. as que se reciban do DTE e comunicaranse ao Técnico/a de garda, quen as valorará e adoptará as medidas que estime oportunas, comunicando as máis relevantes ao C.C.P.
- Solicitarase ao C.C.P o PMA, os medios terrestres, os aéreos e maquinaria pesada necesarios que non poida aportar o C.C.D., indicando:
 - Para os medios terrestres:
 - Localización do lume, canle de comunicación e nome do Director/a Técnico/a de Extinción.
 - Para os medios aéreos:
 - Folla, cuadrícula, canle de comunicación e nome do Director/a Técnico/a de Extinción.
 - No caso de medios anfibios do MARM, ampliarase a información co nome do núcleo urbano máis próximo ao lume no plano do Servizo Xeográfico do Exército de E:1/250.000.
 - Para maquinaria pesada:



- Localización do lume, nome do Director/a Técnico/a de Extinción e teléfono de contacto.
- O Técnico/a de garda comunicará ao Xefe/a de garda as incidencias máis relevantes:
 - Incendios especialmente perigosos.
 - Incendios de complexa extinción.
 - Incendios con participación de maquinaria pesada.
 - Aqueles incendios nos que exista acumulación de medios aéreos ou actúen avións anfibios.
 - Calquera outra incidencia relevante.
- Se o lume, pola súa evolución, ten posibilidades de pasar a constituír un risco para as persoas ou para os bens de natureza non forestal, o C.C.D. poñerá en coñecemento do C.C.P.
- Levará un control exhaustivo das horas traballadas polo persoal na extinción e organizará os relevos necesarios dos medios participantes, comunicándollo ao D.T.E.
- Dará apoio loxístico ao D.T.E. cando este o solicite.
- Comunicarase ao CCP a existencia de lumes, coa máxima anticipación; cando
 - Pola rápida progresión do lume poida afectar a persoas e bens de natureza non forestal, podendo evolucionar a unha previsible situación de risco potencial.
 - Naqueles incendios onde haxa unha propagación do lume en masa arborada e cando as condicións meteorolóxicas sexan adversas.
 - Pola súa progresión podan verse afectado un Espazo Natural Protexido.
- Solicitará ao CCP a mobilización dun medio aéreo de coordinación si existe unha acumulación de medios aéreos.

Dende o Centro de Coordinación Provincial (C.C.P)

- Coordinaranse, ordenaranse e supervísaranse as operacións nas que se mobilicen medios de dous ou máis Distritos Forestais.



- Coordinaranse, ordenaranse e supervísanse as operacións dos medios aéreos e da maquinaria pesada dentro da súa provincia.
- Supervísarase a introdución de datos polo CCD, referidos ás aplicacións XeoCode e de Medios aéreos, comprobando a coherencia dos datos introducidos. No seu caso apoiará ao CCD na introdución dos mesmos.
- Supervísaranse, coordinaranse e dirixiranse directamente as operacións naqueles Distritos Forestais que o precisen por calquera circunstancia, ou cando así o decida a superioridade.
- Comunicarase ao C.C.C. o destino inicial, e calquera cambio de destino, dos medios aéreos da súa provincia
- No caso de petición de avións anfibios transmitirase ao C.C.C., indicando folla, cuadrícula, canle de comunicación, nome do Director/a Técnico/a de Extinción, aeronaves no incendio e núcleo de poboación máis próximo ao lume do plano E:1/250.000 do Servizo Xeográfico do Exército.
- Para cambiar de destino os avións anfibios, ou medios aéreos doutras provincias, solicitarase autorización ao C.C.C.
- Introducíranse e supervísaranse todos os datos requiridos na aplicación XeoCode.
- Solicitarase información actualizada aos C.C.D. sobre a situación do/s lume/s.
- Solicitarase ao C.C.D. toda as aclaracións e informes que se estime oportunos.
- Requirirá ao C.C.C., en caso de que sexa necesario, o apoio de medios terrestres e aéreos doutras provincias, indicando:
 - Localización do lume, canle de comunicación e nome do Director/a Técnico/a de Extinción.
- Supervísaranse todos os datos requiridos na aplicación de Medios Aéreos de cada unha das bases de helicópteros e avións de carga en terra.
- Si se recibe a orde de apoiar operativamente a outras provincias constituiranse as expedicións formadas como mínimo por unha unidade de intervención operativa, formada sempre que sexa posible, por un/a Axente, dúas Brigadas e un Vehículo motobomba.



- Mobilizaranse todos os medios necesarios para apoiar aos Distritos Forestais caso de que a situación o requira.
- Solicitarase ao CCC tanto a mobilización como a desmobilización do PMA no lume.
- Comunicarase ao CCC a existencia de lumes, coa máxima anticipación; cando
 - Pola rápida progresión do lume poida afectar a persoas e bens de natureza non forestal, podendo evolucionar a unha previsible situación de risco potencial.
 - Naqueles incendios onde haxa unha propagación do lume en masa arborada e cando as condicións meteorolóxicas sexan adversas.
 - Pola súa progresión podan verse afectado un Espazo Natural Protexido.
- Solicitará ao CCC a mobilización dun medio aéreo de coordinación si existe unha acumulación de medios aéreos.

Dende o Centro de Coordinación Central (C.C.C)

Supervisaranse, coordinaranse e dirixiranse as operacións cando se precisen por algunha circunstancia ou cando se considere necesario. En todo caso:

- Recibirá a petición dos avións anfibios e avaliará a súa idoneidade da súa
- Determinará se é axeitado ou non o emprego destes medios.
- Demandará ao MARM a intervención dos avións anfibios.
- Recibirá a petición de helicópteros e avións de carga en terra para emprego interprovincial e avaliará a idoneidade ou non do emprego destes medios, valorando o numero de avións ou helicópteros a intervir, en función das características do lume e das necesidades das outras provincias.
- Recibirá comunicación dos movementos de medios aéreos intraprovinciais.
- Avaliará e corraxirá, se é necesario, as asignacións de medios provincias.
- Autorizará ou denegará as solicitudes de cambio de destino dos avións anfibios, dos helicópteros e dos avións de carga en terra doutras provincias.
- Recibirá as peticións de medios terrestres de reforzo.



- Coordinará as operacións nas que se mobilicen medios de dúas ou máis provincias.
- Solicitará ao MARM, se fora necesario, o emprego de medios de reforzo.
- Ordenará os apoios interprovinciais, indicando o número e a clase de medios a enviar. Para avións e helicópteros de carga en terra indicarase folla, cuadrícula, canle e nome do DTE. Estes medios ao chegar ao incendio fan unha avaliación do mesmo e comunícanlo ao C.C.P.; póñense na canle correspondente e se integran no dispositivo de extinción. Para os medios terrestres indícase a localización do lume, canle e nome do DTE.
- Atenderá directamente as operacións naquelas provincias que o precisen por calquera circunstancia e, en particular, naquelas onde interveñan medios de ámbito autonómico.
- Requirirá os informes que crea oportunos aos C.C.P.
- Transmitirá o parte de novidades extraordinarias ao Subdirector/a Xeral de P.D.C.I.F. ou, no seu caso, ao Director/a Xeral de Montes.
- Mobilizarase e desmobilizarase o PMA cando o considere oportuno.
- Avaliará a petición do medio aéreo de coordinación realizada polo CCP e, en todo caso, o mobilizará e desmobilizará sempre que o considere oportuno.

8.6.5. Extinguido o lume

Dende o Centro de Coordinación de Distrito (C.C.D)

- Rexistraranse as novidades habidas e solicitarase o parte, con inclusión da superficie queimada.
- Incluirá na aplicación XeoCode todos os datos do lume, e comunicará ao C.C.P. a situación na que queda e a estimación da superficie queimada.
- Se e necesario comunicarase a BIIF do Distrito a conveniencia de iniciar a investigación do lume.

Dende o Centro de Coordinación Provincial (C.C.P.)

- Recolleranse as novidades dos CCD.
- Comunica novidades ao CCC.



8.6.6. Procedementos operativos específicos para apoios puntuais ou con expedicións no período de imaxinaria (despois das 20:30h).

No seguinte cadro se mostra o procedemento no caso de apoios puntuais e expedicións, dentro dunha mesma provincia e entre provincias.

	INTRAPROVINCIAL	INTERPROVINCIAL
Apoio Puntual	<ul style="list-style-type: none"> ▪ O Técnico/a de Garda do CCD1 solicita apoio puntual ao CCP. ▪ O Técnico/a de garda do CCP demanda apoio puntual ao CCD2. ▪ O Técnico/a CCD2 ordena a saída dos medios e o comunica ao CCP. 	<ul style="list-style-type: none"> ▪ O Técnico/a de Garda do CCD1 solicita apoio puntual ao CCP1. ▪ O Técnico/a de Garda do CCP1 solicita apoio ao Técnico de Garda do CCP2. ▪ O Técnico/a de Garda do CCP2 require os medios de apoio ao CCD2. ▪ O Técnico/a de Garda do CCD2 ordena a saída e o comunica ao CCP2. ▪ O CCP2 comunica a relación de medios e a súa saída ao CCP1.
Expedición	<ul style="list-style-type: none"> ▪ O Técnico/a de Garda do CCD1 solicita expedición ao CCP, e o comunica ao Xefe/a de Distrito CCD1. ▪ O Técnico/a de Garda do CCP demanda expedición ao CCD2, e o comunica ao Xefe/a de Garda do CCP. ▪ O Técnico/a de Garda CCD2 envía fax con medios (identificación do recursos, hora de entrada e hora de saída) ao CCP e ordena a súa saída, comunicándoo ao Xefe/a de Distrito CCD2. ▪ O CCP envía fax con medios (identificación do recursos, hora de entrada e hora de saída) ao CCD1, e informa ao Xefe/a de Garda. 	<ul style="list-style-type: none"> ▪ O Técnico/a de Garda do CCD1 solicita expedición ao CCP1, e o comunica ao Xefe/a de Distrito CCD1. ▪ O Técnico/a de Garda do CCP1 solicita expedición ao Técnico de Garda do CCC e o comunica ao Xefe/a de Garda do CCP1. ▪ O Técnico/a de garda do CCC require os medios ao CCP2 e o comunica ao Xefe/a de Garda do CCC. ▪ O Técnico/a de garda do CCP2 solicita medios ao Técnico/a de Garda do CCD2. ▪ O Técnico/a de Garda CCD2 envía fax con medios (identificación do recursos, hora de entrada e hora de saída) ao CCP2 e ordena a súa saída, comunicándoo ao Xefe/a de Distrito CCD2. ▪ O Técnico/a de Garda do CCP2 envía o fax cos mesmos datos ao CCC e ao CCP1, e o comunica ao Xefe/a de Garda do CCP2.



8.6.7. Procedementos de toma de decisións para o movemento de medios aéreos e maquinaria pesada en ausencia do Xefe/a de Garda.

Procedementos operativos específicos para o movemento de medios aéreos e maquinaria pesada na posible ausencia do Xefe/a de Garda.

	INTRAPROVINCIAL	INTERPROVINCIAL
Medios aéreos propios	<ul style="list-style-type: none">A decisión a toma o Técnico/a de Garda do CCP e a comunica ao Xefe/a de Garda do CCP e ao CCC.	
Avións anfibios ou medios aéreos alleos	<ul style="list-style-type: none">O Técnico/a de Garda do CCP informa ao Xefe/a de Garda do CCP a necesidade destes medios, o cal autoriza ou denega esta solicitude.O Técnico/a de Garda do CCP comunica a petición ao CCC.	<ul style="list-style-type: none">O Técnico/a de Garda do CCC, coa autorización do Xefe/a de Garda, solicita apoio de avións anfibios ao MARM e/ou medios aéreos de outra provincia a través do respectivo CCP.
Maquinaria pesada	<ul style="list-style-type: none">O Técnico/a de Garda do CCP solicita autorización ao Xefe/a de Garda do CCP para o movemento deste recurso.	<ul style="list-style-type: none">O Técnico/a de Garda do CCC, coa autorización do Xefe/a de Garda, solicita apoio deste recurso a outra provincia a través do respectivo CCP.



8.6.8. Normas Xerais dos Centros de Coordinación.

Dentro do Centro de Coordinación de Distrito (C.C.D.)

- Ao iniciar a xornada, o Técnico/a de Garda realizará unha avaliación do número de lumes que permanezan activos, controlados e extinguidos, comunicándoo ao C.C.P.
- Planificarase conxuntamente co/s Director/es Técnico/s de Extinción, a xestión de mobilización dos medios e recursos necesarios para poder extinguir, controlar e liquidar os lumes existentes no ámbito territorial do Distrito.
- Non obstante, a planificación xeral da extinción, control e liquidación do/s lume/s do día anterior, establecerase antes da saída do Técnico/a de garda da súa xornada laboral (GARDA), e deixará o informe da planificación ao Técnico/a de relevo.
- En todo caso, se por causa de forza maior non se puideron comunicar os datos dos lumes, remitirase un parte actualizado ás 09:00 horas.
- Manterase actualizado en todo momento un cadro resumo por Concellos, que comprenda polo menos:
 - Número de lumes activos, controlados e extinguidos.
 - A superficie queimada nos controlados e extinguidos.
 - Un cadro de medios que comprenda aos implicados na acción e os dispoñibles.
 - Niveis 1 e 2 activos.
- Ao rematar a xornada farase unha análise da situación comparándoa coa dos días anteriores e tratarase de prever a evolución dos lumes. Se é necesario modificarase o despregue e reforzarase a vixilancia nas horas e zonas que se estime oportuno, comunicándoo ao C.C.P.
- Cando en circunstancias críticas, (grandes lumes ou simultaneidade deles), a primeira hora (en canto as condicións meteorolóxicas o permitan), o Técnico/a ou Xefe/a de garda do C.C.D fará unha avaliación real da situación dos lumes, de xeito que poda planificar a mobilización dos medios necesarios para cada lume, priorizando aqueles incendios que



poidan revestir maior gravidade. Esta función poderase desenvolver dende o helicóptero de coordinación, previa solicitude ao C.C.C.

- Procedemento para a saída do Técnico/a de Garda do CCD aos incendios:
 - A iniciativa propia, e sempre coa autorización do CCP.
 - Por orde da superioridade.
 - A ausencia do Técnico/a de Garda do CCD poderá, en función da situación do Distrito, ser cuberta co Xefe/a de Distrito ou con outro Técnico/a.

Dende o Centro de Coordinación Provincial (C.C.P)

- Ao iniciar a xornada, equipo de garda, realizará unha avaliación do número de lumes que permanezan activos, controlados e extinguidos, comunicándoo ao C.C.C.
- Controlaranse as horas de voo dos medios aéreos contratados pola Consellería do Medio Rural despregados na súa provincia.
- Introduciranse os datos nas aplicacións informáticas correspondentes.
- Antes das 09:00 horas teranse introducidos todos os datos dos incendios finalizados o día anterior e desa mesma noite.
- Manterase actualizado en todo momento un cadro resumo por Distritos, que comprenda polo menos:
 - Número de lumes activos, controlados e extinguidos.
 - A superficie queimada nos controlados e extinguidos.
 - Un cadro de medios que comprenda aos implicados na acción e os dispoñibles.
 - Niveis 1 e 2 activos.
- Antes de finalizar a xornada o equipo de garda, realizarán unha planificación conxunta co/s C.C.D, para xestionar a mobilización dos medios e recursos necesarios, coa suficiente antelación, para poder afrontar operativamente a situación da xornada seguinte. Deixando un informe da planificación ao relevo de garda entrante.



Dende o Centro de Coordinación Central (C.C.C)

- Ao iniciar a xornada, o novo equipo de garda, realizará unha avaliación do número de lumes que permanezan activos, controlados e extinguidos.
- Antes das 9:00 horas se remitirá a superioridade e as Forzas e Corpos de Seguridade do Estado o parte de lumes do día anterior.
- Controlaranse as horas de voo dos medios aéreos contratados pola Consellería do Medio Rural para a Comunidade Autónoma, e solicitarase ao Centro de Control do MARM en Labacolla as misións e horas voadas polos seus medios para fins estatísticos.
- Periodicamente, ou sempre que o estime oportuno o Técnico/a de garda, pasarase unha rolda polas provincias.
- Antes de finalizar a xornada farase unha planificación conxuntamente co/s C.C.P/s, para xestionar a mobilización de todos os medios e recursos necesarios coa suficiente antelación. Deixando un informe da planificación ao relevo técnico.

8.6.9. Normas a seguir polos Centros de Coordinación caso que se estime que o lume non se controlara antes das 09:00 horas.

Dende o Centro de Coordinación de Distrito (C.C.D)

- O C.C.D, con suficiente antelación, mobilizará todos os medios terrestres necesarios para que ao amencer se concentren na zona do/s lume/s.
- O C.C.D, solicitará ao C.C.P os medios de reforzo aéreos e terrestres necesarios para cada un dos lumes, sobre todo para aqueles que revistan maior gravidade
- A xestión, planificación e coordinación dos dous puntos citados anteriormente faranse antes da retirada do Técnico/a de garda na quenda que teña establecida para ese día, transmitíndoa detalladamente ao Técnico/a de garda entrante.



Dende o Centro de Coordinación Provincial (C.C.P)

- No Ocaso, e previndo a probable evolución dos lumes, o CCP preverá e solicitará os medios terrestres e aéreos necesarios para que se poidan mobilizar con suficiente antelación.
- Sempre que as condicións meteorolóxicas o permitan, os medios aéreos deberán estar operativos ao Orto, para actuar nos lumes conxuntamente cos medios restantes.
- A xestión, planificación e coordinación dos dous puntos citados anteriormente transmitirase detalladamente por parte do equipo Técnico de garda saínte ao equipo Técnico entrante.

Dende o Centro de Coordinación Central (C.C.C)

- O C.C.C., con tempo suficiente, dará as instrucións para que os medios de apoio se concentren na zona dos lumes a hora prevista. Estes medios iniciarán a marcha con anticipación suficiente para poder estar na zona do incendio á hora asignada.
- O C.C.C., en previsión da evolución dos lumes, solicitará ao CC do MARM o apoio dos medios de reforzo previstos para a extinción de incendios.
- A xestión, planificación e coordinación dos dous puntos citados anteriormente, faranse antes da retirada do equipo Técnico de garda saínte, transmitíndoa detalladamente ao equipo Técnico entrante.

8.6.10. Normas a seguir no caso de lumes en zonas fronteirizas

Entre Distritos ou Provincias.

Cando o lume se produce en zona fronteiriza entre Distritos ou Provincias, os primeiros medios que cheguen inician a extinción, e o seu Xefe/a actúa como Director/a Técnico/a de Extinción, estea o lume ou non no seu territorio.

- Se o lume non está no territorio dos medios que chegaron en primeiro lugar, cando cheguen medios propios do territorio afectado uníranse ao dispositivo de extinción. O C.C.D do territorio afectado será quen determine a designación do DTE, en función do esquema de mando.



- O CCP da provincia afectada enviará os reforzos necesarios. Se o lume pasa a outra provincia, o seu CCP mandará os reforzos que se requiran.

Cando chegan os medios de ambas provincias ao mesmo tempo, farase cargo da extinción o medio natural do territorio afectado. (Nos anexos do presente documento se amosan unha serie de protocolos no caso de lumes en zonas fronteirizas con: Castela e León e Portugal).



9. Plan de Extinción. Lumes de Nivel 1 e 2.

Baseándose no Plan Especial de Protección ante Emerxencias por Incendios Forestais na Comunidade autónoma de Galicia, e na nova estrutura da Xunta de Galicia, actualízanse os Plans de Extinción para a declaración dos Niveis 1 e 2 de risco.

9.1. Plan de extinción en Lumes de Nivel 1.

Referido a aqueles incendios que podendo ser controlados cos medios de extinción previstos no PLADIGA se prevé, pola súa posible evolución, a necesidade da posta en práctica de medidas para a protección das persoas non relacionadas coa extinción e dos bens distintos dos de natureza forestal que se poidan ver ameazados polo lume.

O aviso dun incendio forestal que pode pór en perigo persoas e/ou bens de natureza non forestal pode vir dado por unha chamada do 112, do 085, polo Director/a Técnico/a de Extinción ou por outras vías.

Nesta situación, ademais do disposto no procedemento operativo xenérico e específico da situación especial, en función de quen dá o aviso indícanse os procedementos de actuación seguintes:

- A) Aviso dende o Centro de Emerxencias (CE 112 Galicia) (funcións a desenvolver dende a Consellería de Presidencia, Administracións Públicas e Xustiza)
- B) Aviso dende o 085 (*funcións a desenvolver dende a Consellería do Medio Rural*)
- C) Aviso de perigo polo Director/a Técnico/a de Extinción.

A continuación detállanse ós protocolos a seguir:



A) Aviso dende o Centro de Emerxencias (CE 112 Galicia) (funcións a desenvolver dende a Consellería de Presidencia, Administracións Públicas e Xustiza)

1. CE 112 GALICIA informa, en función do horario operativo, ao C.C.C (Xefe/a de garda ou no seu defecto Técnico/a de garda) ou C.C.P (Xefe/a de garda ou no seu defecto Técnico/a de garda) da Consellería do Medio Rural, especificando a orixe da/s chamada/s, tipo de chamante/s e tipo de ben en perigo.
2. O C.C.C ou C.C.P, en función do seu horario operativo, contrastará a información recibida:
 - a. No caso de que o CCC ou CCP (en función do seu horario operativo) non confirme a información recibida, considerarase que se trata dun incendio forestal de nivel 0, e trasladarase a información ao Centro de emerxencias 112 Galicia.
 - b. No caso de que o CCP confirme a ameaza potencial o comunicara ao CCC e alertará ao seu Xefe/a Territorial.
 - c. O CCC ou CCP (en función do seu horario operativo), confirmada a ameaza, pono en coñecemento do CE 112 Galicia, o cal realizará as seguintes actuacións:
 - i. Alertará ao Xefe/a do Servizo Provincial de Emerxencias e Interior correspondente da situación, quen a súa vez comunicará este estado de alerta ao seu Xefe/a do Departamento Territorial da Consellería de Presidencia, Administracións Públicas e Xustiza, e este contactará co seu Delegado/a Territorial.
 - ii. Alertará a aqueles medios de intervención non forestais que puideran ser necesarios para actuar no caso de que o incendio forestal acadara o Nivel 1 e aos alcaldes correspondentes.
 - d. No momento en que o CCC ou CCP (en función do seu horario operativo), confirme ao CE 112 o risco real para persoas e bens de natureza non forestal, o Técnico/a Xefe/a de garda do CE 112 realizará as seguintes accións:
 - Mobilizará ao Xefe/a do Servizo Provincial de Emerxencias e Interior para que se dirixa ao punto no que ocorre o incendio, agás no caso de que xa



- este constituído e operativo o Comité de Coordinación Provincial, que será o que tome a decisión.
- Comunicará a situación ao Xefe/a Territorial da Consellería de Presidencia, Administracións Públicas e Xustiza e ao Xefe/a Territorial da Consellería do Medio Rural da provincia correspondente, e as porá en contacto co Delegado/a Territorial (a través do CE 112 Galicia) para que co coñecemento do Alcalde/sa, se é posible, se declare o Nivel 1 se estiman conveniente.
 - Comunicará vía Fax á Delegación e Subdelegación do Goberno a declaración de nivel 1.
 - Mobilizará os medios de intervención non forestais que foron alertados no punto 2.b.ii. para a súa actuación ás ordes do Xefe/a do Servizo Provincial de Protección Civil ou a persoa que o substitúa de acordo co Comité de Coordinación Provincial no PMA DE EMERXENCIAS.
3. O Delegado/a Territorial reunirá ao Comité de Coordinación Provincial, do que forman parte, ademais dos Xefes/as Territoriais das Consellerías de Presidencia, Administracións Públicas e Xustiza e do Medio Rural, aqueles outros que sexan necesarios para resolver as situacións de emerxencia que se produzan asociadas ao incendio forestal.
4. Este comité se conformara como Comité de Dirección coa inclusión do Alcalde/sa ou Alcaldes/sas afectados, e un representante da Administración Xeral do Estado si é o caso. O Comité designará ao Técnico/a que desempeñarán os traballos de dirección "in situ" dos medios de intervención non forestais e que co o Xefe/a Provincial de P.D.C.I.F. ou persoa na que delegue formara o PMA DE EMERXENCIAS.
- O PMA DE EMERXENCIAS, de constituírse, estará formado polo Xefe/a Provincial de PDCIF como responsable da extinción e polo Xefe/a do Servizo Provincial de Emerxencias e Interior como responsable da coordinación, ou persoas en que deleguen, e estará apoiado fundamentalmente polo Director/a Técnico da extinción, que manterá as súas funcións no Nivel 1.



5. Unha vez que o incendio deixe de pór en perigo persoas e/ou bens de natureza non forestal, procederase do seguinte xeito:
 - a. Comunicarase a o CE 112 o cambio de nivel e este a o CCC ou CCP.
 - b. Desmobilizaranse os medios de intervención non forestais a través do Técnico/a de garda dos Servizos Centrais da Consellería de Presidencia, Administracións Públicas e Xustiza.
 - c. O Delegado/a Territorial levantará a reunión do Comité de Coordinación provincial.
 - d. Comunicarase o cambio de nivel á Delegación e Subdelegación do Goberno a través do CE 112 Galicia.

B) Aviso dende o 085 (*funcións a desenvolver dende a Consellería do Medio Rural*)

1. O 085 recolle a chamada que alerta da posibilidade dun lume nivel 1. O emisorista deberá recoller os seguintes datos:
 - a. Orixe da chamada/s, tipo de chámante/s, tipo de perigo para bens e/ou persoas.Acto seguido transmitirá a información ao Xefe/a de garda ou, no seu defecto, ao Técnico/a de garda provincial.
2. Este último porase en contacto co Xefe/a de Distrito ou, no seu defecto, co Técnico/a de garda quen, tras contactar co DTE, confirmará ou non o perigo para persoas alleas ao dispositivo de extinción ou bens de natureza non forestal. Recollerase información sobre os seguintes extremos:
 - a. Persoas ou bens de natureza non forestal ameazados.
 - b. Posibilidade de evacuación, cortes de estradas, camiños de ferro, etc
3. No caso de que o CCP confirme a ameaza potencial o comunicará ao CCC, e alertará ao seu Xefe/a Territorial. Seguírase a partir de aquí o previsto co apartado 9.1. punto A)2 apartado c en adiante.



C) Aviso de perigo polo Director/a Técnico/a de Extinción:

1. Informará o CCD sobre os seguintes aspectos:
 - a. Persoas ou bens de natureza non forestal ameazados.
 - b. Posibilidade de evacuación, cortes de estradas, camiños de ferro, etc.
 2. O Técnico/a de garda do distrito ou no seu defecto o Técnico/a de garda, contactará có Xefe/a de garda provincial, ou no seu defecto có Técnico/a de garda provincial.
- Seguirase a partir de aquí o previsto co apartado 9.1. punto A)2 apartado b en adiante.

No suposto de que non se poida constituír o Comité de Dirección de Nivel 1, poderá asumir as competencias de este o Comité de Dirección de Nivel 2, constituído por:

- O Director/a Xeral de Emerxencias e Interior.
- O Director/a Xeral de Montes.
- O/s Alcalde/s do/s Concello/s afectados.
- Asesores Técnicos.



ESQUEMA DE COORDINACIÓN PARA LUMES DE NIVEL 1

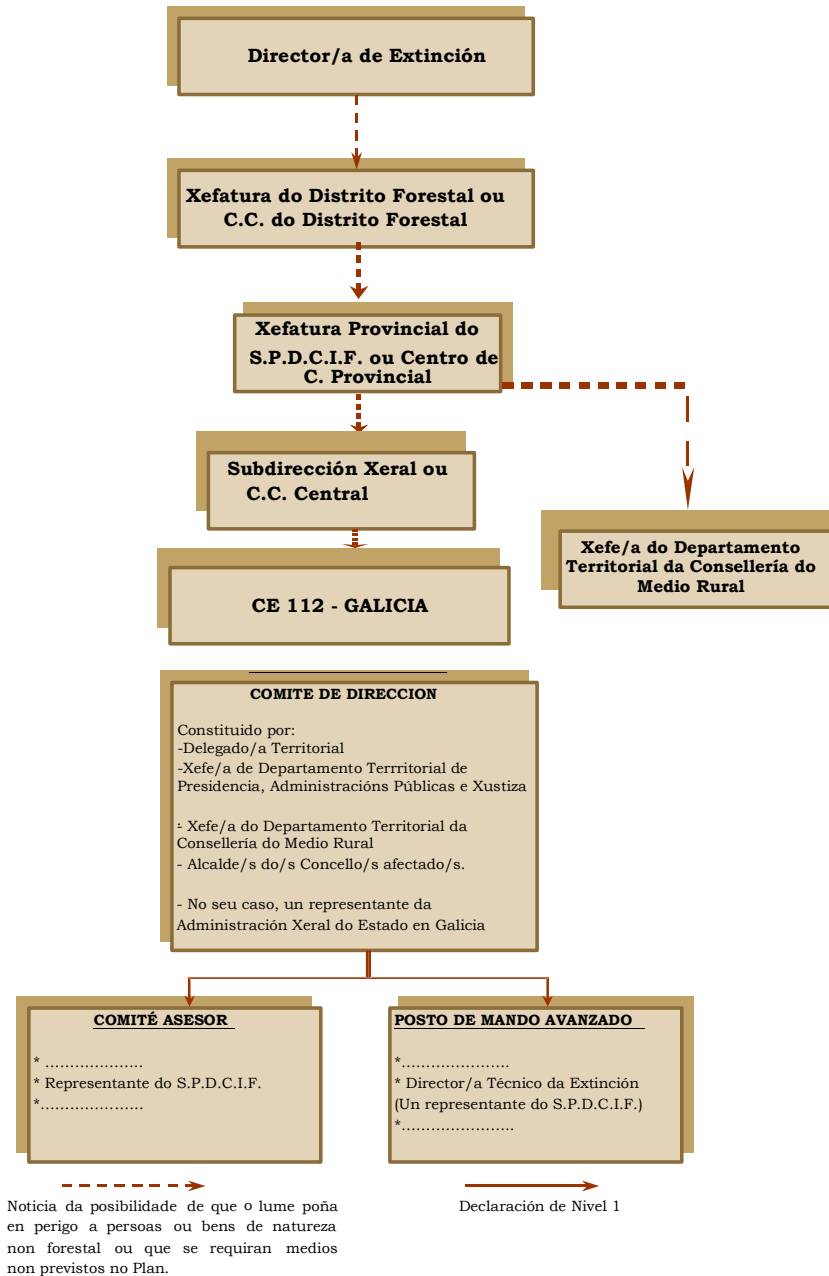


Figura 7: Esquema de coordinación para lumes de Nivel 1



9.2. Procedemento operativo en Lumes de Nivel 2.

Referido a aqueles incendios para cuxa extinción se prevé a necesidade de que, a solicitude do órgano competente da Comunidade Autónoma, sexan incorporados medios non incluídos nos devanditos Plans da Comunidade Autónoma nin do Estado, ou poidan comportar situacións de emerxencia que deriven cara o interese nacional.

9.2.1. Lumes de Nivel 2R-0.

Un lume é considerado Nivel 2R-0, cando nun Nivel 0 sexan necesarios medios non previstos no plan, e só estean en perigo bens forestais.

Neste caso a dirección corresponde a un comité de dirección formado por:

- Un representante da Consellería de Medio Rural, que exercerá a dirección e coordinación.
- O/s alcalde/s do/s concello/s afectado/s.
- Un representante da Administración Xeral do estado, se as circunstancias o aconsellan.

9.2.2. Lumes de Nivel 2R-1.

Cando o Comité de Dirección de Nivel 1 considera, en base á información subministrada polo DTE e/ou PMA DE EMERXENCIAS, que o incendio evoluciona desfavorablemente e que pode requirir a asignación de medios non previstos no Plan para facer fronte á extinción, transmite a través do CE 112 GALICIA a alerta, e si se confirma esta evolución desfavorable constitúese o Comité de Dirección a Nivel 2, e este Comité declara a emerxencia ao citado Nivel.

O Comité de Dirección está constituído por:

- O Director/a Xeral de Emerxencias e Interior.
- O Director/a Xeral de Montes.
- O/s Alcalde/s do/s Concello/s afectados.
- Asesores Técnicos.



Se así o require a Comunidade Autónoma, poderán incorporarse un representante da Administración Xeral do Estado.

O Comité de Dirección ten como funcións:

- Declarar o Nivel de emerxencia ó Nivel 2
- Declarar o fin da emerxencia ou o seu paso a Nivel inferior
- Convocar, si é o caso, o Comité Asesor
- Alertar o representante da Administración Xeral do Estado por se é necesario declarar o Nivel 3.

O CECOP está situado no CE 112 GALICIA. As súas funcións son:

- A xestión e aplicación dos medios que reforzan a acción dos despregados na situación Nivel 1.
- Diagnóstico sobre as accións de control que hai que pór en marcha para extinguir o incendio e determinar as medidas de protección á poboación
- Solicitar outros medios necesarios para a extinción

O Posto de Mando Avanzado (PMA DE EMERXENCIAS)

- A súa composición e funcións serán similares ó contemplado no Nivel 1, podéndose integrar nel responsables dos novos medios asignados ó plan neste Nivel.



10. Plan de Formación.

10.1. Introducción.

A formación é unha actividade imprescindible que reforza e mellora a profesionalización do persoal. Os contidos, a extensión e a intensidade da formación adaptárase a cada categoría profesional.

Todo o persoal relacionado directamente coa extinción de incendios forestais deberá recibir unha formación xeral e específica acorde a cada categoría profesional. Os organismos responsables velarán para que todo o persoal o seu cargo reciba a citada formación.

A Consellería do Medio Rural, segundo artigo 14 punto 1, da Lei 3/2007 de incendios forestais de Galicia, formará ao seu propio persoal (fixos, fixos descontinuos, e eventual), e reforzará a formación do persoal pertencente as entidades locais no caso de solicitalo.

10.2. Obxectivos.

- Adquirir e/ou actualizar os coñecementos teóricos e prácticos necesarios para o desenvolvemento das súas funcións concretas de cada categoría.
- Perfeccionar os coñecementos teórico prácticos adquiridos con anterioridade.
- Formación nos protocolos e procedementos de traballo segundo cada categoría.
- Coñecemento e vixilancia das normas básicas de seguridade e saúde no traballo.
- Mellora técnica e emprego de novas tecnoloxías.



10.3. Accións.

Realizaranse 2 tipos de cursos:

A- Cursos de Investigación de causas de Incendios. Dirixido a Axentes Forestais que desenvolvan ou vaian desenvolver labores de investigación de causas de incendios formando parte das BIIF (Brigadas de Investigación de Incendios Forestais), así como a persoal de Garda Civil, Policía Autónoma e Policía Nacional adscrita que vaian desenvolver estas labores. Pode ser básico para aquel persoal que non tiña realizado este curso ou superior se xa o tiñan realizado.

B- Cursos para persoal fixo e fixo discontinuo do SPDCIF así como para persoal contratado pola Xunta de Galicia para o reforzo da campaña de verán



A1. CURSO BÁSICO DE INVESTIGACIÓN DE CAUSAS DE INCENDIOS FORESTAIS

1. DESTINATARIOS:

- Axentes Forestais da Dirección Xeral de Montes que desenvolvan ou vaian desenvolver tarefas de investigación de incendios formando parte das BIIF.
- Persoal da Garda Civil que desenvolva ou vaia desenvolver tarefas de investigación de causas de incendios
- Persoal da Policía Autonómica ou da Policía Nacional Adscrita que tamén desenvolva ou vaia desenvolver tarefas de investigación de causas de incendios

2. OBXECTIVOS:

- Introducir os destinatarios na investigación das causas de incendios

A2. CURSO SUPERIOR DE INVESTIGACIÓN DE CAUSAS DE INCENDIOS FORESTAIS

1. DESTINATARIOS:

- Axentes forestais da Dirección Xeral de Montes que teñan realizado o curso básico de investigación de causas e desenvolvan ou vaian desenvolver tarefas de investigación de incendios formando parte das BIIF.
- Persoal da Garda Civil que teña realizado o curso básico de investigación de causas e desenvolvan ou vaian desenvolver tarefas de investigación de incendios
- Persoal da Policía Autonómica ou da Policía Nacional Adscrita que teña realizado o curso básico de investigación de causas e desenvolvan ou vaian desenvolver tarefas de investigación de incendios.

2. OBXECTIVOS:

- Mellorar a formación dos destinatarios na investigación das causas de incendios



B1. SEGURIDADE NOS TRABALLOS DE PREVENCIÓN E DEFENSA CONTRA INCENDIOS FORESTAIS PARA PERSOAL CONTRATADO COMO CONDUTOR DE AUTOBOMBA
1. DESTINATARIOS: <ul style="list-style-type: none">• Persoal contratado como condutor de autobomba pola Xunta de Galicia para o reforzo da campaña de verán 2011.• Persoal fixo e fixo discontinuo do SPDCIF que realiza as funcións de condutor de autobomba e que non tiña realizado este curso no ano 2010.
2. OBXECTIVOS: <ul style="list-style-type: none">• Formación deste persoal para que realice o seu traballo con seguridade e eficacia
3. CONTIDO <ul style="list-style-type: none">• Características das autobombas• Equipo de impulsión• Manexo da instalación contra incendios• Plan preventivo de mantemento• As radiocomunicacións• Seguridade no traballo con vehículos autobomba• Os equipos de protección individual• Primeiros auxilios

B2. CURSO DE RECICLAXE EN SEGURIDADE E SAÚDE PARA BRIGADAS HELITRANSPORTADAS DO SPDCIF
1.DESTINATARIOS: <ul style="list-style-type: none">• Curso para persoal contratado pola Xunta de Galicia que desenvolva as súas tarefas nunha brigada helitransportada.
2..OBXECTIVOS: <ul style="list-style-type: none">• Formación deste persoal para que realice o seu traballo con seguridade e eficacia.
3.CONTIDO <ul style="list-style-type: none">• O PLADIGA• Comportamento do lume• Análise de situacións e organización do combate• Ferramentas• Operacións con medios aéreos



- Radiocomunicacións
- Seguridade no traballo en brigadas helitransportadas
- Primeiros auxilios

B3. CURSO DE RECICLAXE EN SEGURIDADE E SAÚDE PARA BRIGADAS DO SPDCIF

1. DESTINATARIOS

- Persoal fixo e fixo discontinuo que integra as cuadrillas do SPDCIF.

2. OBXECTIVOS

- Formación deste persoal para que realice o seu traballo con seguridade e eficacia.

3. CONTIDO

- Seguridade na extinción de incendios: ataque directo, ataque indirecto, liquidación
- Riscos, medidas preventivas e normas de seguridade na actuación de medios aéreos.
- Riscos, medidas preventivas e normas de seguridade na actuación de medios terrestres.
- Os equipos de protección individual.
- Primeiros auxilios

B4. CURSO BÁSICO PARA VIXILANTES FIXOS DO SPDCIF DA XUNTA DE GALICIA. SEGURIDADE NOS TRABALLOS DE PREVENCIÓN E DEFENSA CONTRA INCENDIOS.

1.DESTINATARIOS:

- Vixilantes fixos do SPDCIF laborais fixos e fixos discontinuos, así como os que se incorporen no reforzo da campaña de verán 2011

2..OBXECTIVOS:

- Reciclaxe ou adquisición dos coñecementos teórico-prácticos necesarios para poder desenvolver as funcións de vixilante fixo do SPDCIF con seguridade e eficacia.

3. CONTIDO

- O PLADIGA.
- Vixilancia e detección de incendios
- Características do vixilante
- Operacións de vixilancia
- As radiocomunicacións
- O incendio forestal
- Cartografía e orientación



- Seguridade no traballo
- Primeiros auxilios

**B5. CURSO BÁSICO DE EXTINCIÓN DE INCENDIOS FORESTAIS PARA PEÓNS
CONDUTORES DO S.P.D.C.I.F**

1. DESTINATARIOS:

- Peóns/as conductores/as do S.P.D.C.I.F fixos e fixos descontinuos.

2. OBXECTIVOS:

- Formación de reciclaxe para o desenvolvemento das súas funcións e das de substitución do/a xefe/a de brigada do S.P.D.C.I.F.

3. CONTIDO

- O PLADIGA.
- Funcións do peón/a conductor/a
- Comportamento do lume
- Comportamento do lume
- Extinción de incendios: control e liquidación
- A radiocomunicacións